

<https://persoremy.fr/spip.php?article651>



gorges de trevans ,04, l'estoublaïsse, chapelle st andré, pont de tuf, valbonette, château et gîte de trevans..



- Randos
Date de mise en ligne : lundi 4 septembre 2023
Date de parution : 4 septembre 2023

Copyright © persoREMY - Tous droits réservés

autre rando

autre rando

Estoublon 04 petite route vers les gorges de 5kms, parking au départ..longue rando difficile dans la partie pont de tuf. 19kms en 7h30 et 692 m de dénivelé...la barrière, suivre la piste le sentier jaune, traverser le pont sentier qui va se diviser en 2, nous prenons la direction de la chapelle à gauche, c'est alors un éblouissement de gros blocs, petite cascade, rocher en surplomb jusqu'au prochain carrefour après le pont on continue tout droit toujours la chapelle , cela va être un sentier très bien tracé tantôt en forêt tantôt sur un sentier large en bord de falaise, cela monte régulièrement sans difficulté,au carrefour suivant, direction la chapelle st andré 1km.

montée régulière puis le sentier au col qui monte plus raide sur la gauche

a chapelle ([lieu décrit dans randomania plus](#))(panneau qui le déconseille, nous y allons très vite nous avons les ruines puis un peu loin une grotte en contre bas.

retour au carrefour pour se diriger vers Valbonnette, un pont une zone très large agréable avec un gîte..

après le gîte à gauche, puis très vite une petite sente dans un virage, on a failli la manquer, mal indiquée, sans doute pour déconseiller le sentier bien tracé étroit monte , puis une pancarte qui déconseille aux randonneurs non avertis de s'engager, en effet assez facile au début, le sentier rencontre des passages rocheux, des dévers très techniques car glissants , mousse, racines apparentes glissantes, ne pas avoir peur du vide, des pierriers, une chaîne qui facilite un passage glissant, la descente vers la rivière, le Pont de Tuf, cascades ..(cela nous a pris 2h30 car on s'est un peu trompé,).retour au sentier de valbonette

puis le sentier continue sur 700m environ et nous arrivons aux ruines de valbonnette, un carrefour toujours tout droit vers le belvédère..tout le long une vue magnifique des ruines de la chapelle sur un piton rocheux, des gorges..


puis un sentier part à droite jaune barré c'est le belvédère point le plus haut de la rando(978m), vue sur toute la vallée, estoublon, le ventoux etc.


puis le sentier toujours en forêt ou bord de falaise sans difficultés un câble sécurise l' endroit, puis la descente progressive puis une piste , nous allons à droite vers le gîte de trevans très bien restauré et propre, avec un bassin, un chêne très ancien(millénaire vu le diamètre)...une table de pique nique..puis le sentier continue vers la droite,


puis ce sera une descente un peu plus prononcée, caillouteuse jusqu'au carrefour du matin le pont et retour au parking





























Monastère fortifié de Saint-André

Présence d'îlots. Restez sur les sentiers.
Ne transhalez pas les corniches. Ne montez pas sur les murs.
Risque de foudre, évitez le feu par temps d'orage.



Site classé

Site inscrit

Site classé

Site inscrit

Site classé

Site inscrit

Site classé

Site inscrit

Site classé

Site inscrit

Site classé

Site inscrit

Site classé

Site inscrit

Site classé

Site inscrit

Site classé

Site inscrit

Site classé

Site inscrit

Site classé

Site inscrit

Site classé

Site inscrit

Site classé

Site inscrit

Site classé

Site inscrit

Site classé

Site inscrit

Site classé

Site inscrit

Site classé

Site inscrit

Site classé

Site inscrit

Site classé

Site inscrit

Site classé

Site inscrit

Site classé

Site inscrit

Site classé

Site inscrit

Site classé

Site inscrit

Site classé

Site inscrit

Site classé

Site inscrit

Site classé

Site inscrit

Site classé

Site inscrit

Site classé

Site inscrit

Site classé

Site inscrit

Site classé

Site inscrit

Site classé

Site inscrit

Site classé

Site inscrit

Site classé

Site inscrit

Site classé

Site inscrit

Site classé

Site inscrit

Site classé

Site inscrit

Site classé

Site inscrit

Site classé

Site inscrit

Site classé

Site inscrit

Site classé

Site inscrit

Site classé

Site inscrit

Site classé

Site inscrit

Site classé

Site inscrit

Site classé

Site inscrit

Site classé

Site inscrit

Site classé

Site inscrit

Site classé

Site inscrit

Site classé

Site inscrit

Site classé

Site inscrit

Site classé

Site inscrit

Site classé

Site inscrit

Site classé

Site inscrit

Site classé

Site inscrit

Site classé

Site inscrit

Site classé

Site inscrit

Site classé

Site inscrit

Site classé

Site inscrit

Site classé

Site inscrit

Site classé

Site inscrit

Site classé

Site inscrit



Vue aérienne du monastère de Saint-André




Vue du monastère de Saint-André depuis la vallée



Vue du monastère de Saint-André depuis la vallée



Vue du monastère de Saint-André depuis la vallée



Vue du monastère de Saint-André depuis la vallée



Vue du monastère de Saint-André depuis la vallée



Vue du monastère de Saint-André depuis la vallée



Vue du monastère de Saint-André depuis la vallée



Vue du monastère de Saint-André depuis la vallée



Vue du monastère de Saint-André depuis la vallée



Vue du monastère de Saint-André depuis la vallée



Vue du monastère de Saint-André depuis la vallée



Vue du monastère de Saint-André depuis la vallée

Éléments d'histoire

du 11^e au 13^e s.

du 14^e au 16^e s.

du 17^e au 19^e s.

du 20^e au 21^e s.

du 22^e au 23^e s.

du 24^e au 25^e s.

du 26^e au 27^e s.

du 28^e au 29^e s.

du 30^e au 31^e s.

du 32^e au 33^e s.

du 34^e au 35^e s.

du 36^e au 37^e s.

du 38^e au 39^e s.

du 40^e au 41^e s.

du 42^e au 43^e s.

du 44^e au 45^e s.

du 46^e au 47^e s.

du 48^e au 49^e s.

du 50^e au 51^e s.

du 52^e au 53^e s.

du 54^e au 55^e s.

du 56^e au 57^e s.

du 58^e au 59^e s.

du 60^e au 61^e s.

du 62^e au 63^e s.

du 64^e au 65^e s.

du 66^e au 67^e s.

du 68^e au 69^e s.

du 70^e au 71^e s.

du 72^e au 73^e s.

du 74^e au 75^e s.

du 76^e au 77^e s.

du 78^e au 79^e s.

du 80^e au 81^e s.

du 82^e au 83^e s.

du 84^e au 85^e s.

du 86^e au 87^e s.

du 88^e au 89^e s.

du 90^e au 91^e s.

du 92^e au 93^e s.

du 94^e au 95^e s.

du 96^e au 97^e s.

du 98^e au 99^e s.

du 100^e au 101^e s.

du 102^e au 103^e s.

du 104^e au 105^e s.

du 106^e au 107^e s.

du 108^e au 109^e s.

du 110^e au 111^e s.

du 112^e au 113^e s.

du 114^e au 115^e s.

du 116^e au 117^e s.

du 118^e au 119^e s.

du 120^e au 121^e s.

du 122^e au 123^e s.

du 124^e au 125^e s.

du 126^e au 127^e s.

du 128^e au 129^e s.

du 130^e au 131^e s.

du 132^e au 133^e s.

du 134^e au 135^e s.

du 136^e au 137^e s.

du 138^e au 139^e s.

du 140^e au 141^e s.

du 142^e au 143^e s.

du 144^e au 145^e s.

du 146^e au 147^e s.

du 148^e au 149^e s.

du 150^e au 151^e s.

du 152^e au 153^e s.

du 154^e au 155^e s.

du 156^e au 157^e s.

du 158^e au 159^e s.

du 160^e au 161^e s.

du 162^e au 163^e s.

du 164^e au 165^e s.

du 166^e au 167^e s.

du 168^e au 169^e s.

du 170^e au 171^e s.

du 172^e au 173^e s.

du 174^e au 175^e s.

du 176^e au 177^e s.

du 178^e au 179^e s.

du 180^e au 181^e s.

du 182^e au 183^e s.

du 184^e au 185^e s.

du 186^e au 187^e s.

du 188^e au 189^e s.

du 190^e au 191^e s.

du 192^e au 193^e s.

du 194^e au 195^e s.

du 196^e au 197^e s.

du 198^e au 199^e s.

du 200^e au 201^e s.

du 202^e au 203^e s.

du 204^e au 205^e s.

du 206^e au 207^e s.

du 208^e au 209^e s.

du 210^e au 211^e s.

du 212^e au 213^e s.

du 214^e au 215^e s.

du 216^e au 217^e s.

du 218^e au 219^e s.

du 220^e au 221^e s.

du 222^e au 223^e s.


du 224^e au 225^e s.

du 226^e au 227^e s.


du 228^e au 229^e s.

du 230^e au 231^e s.

du 232^e


































































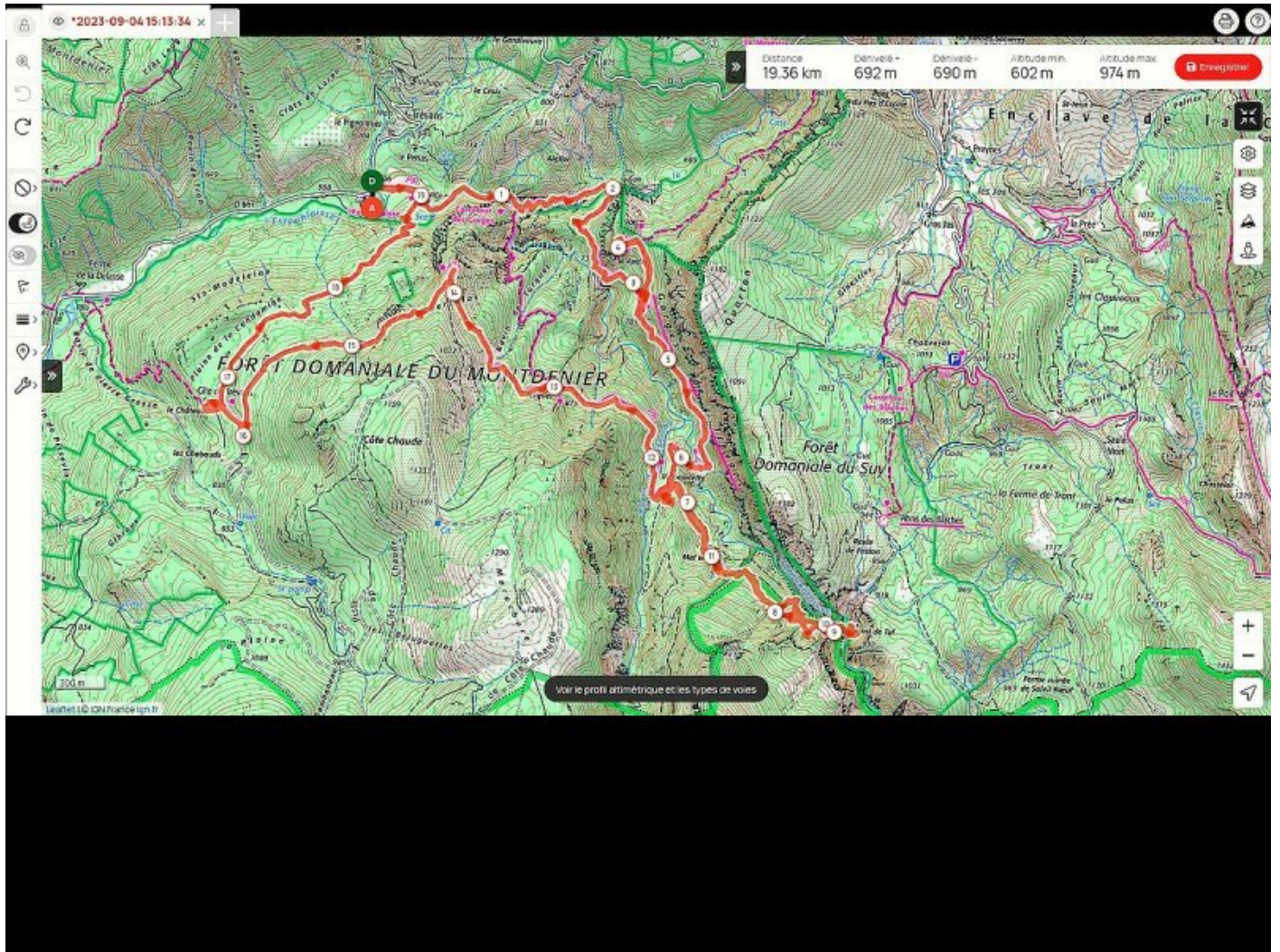


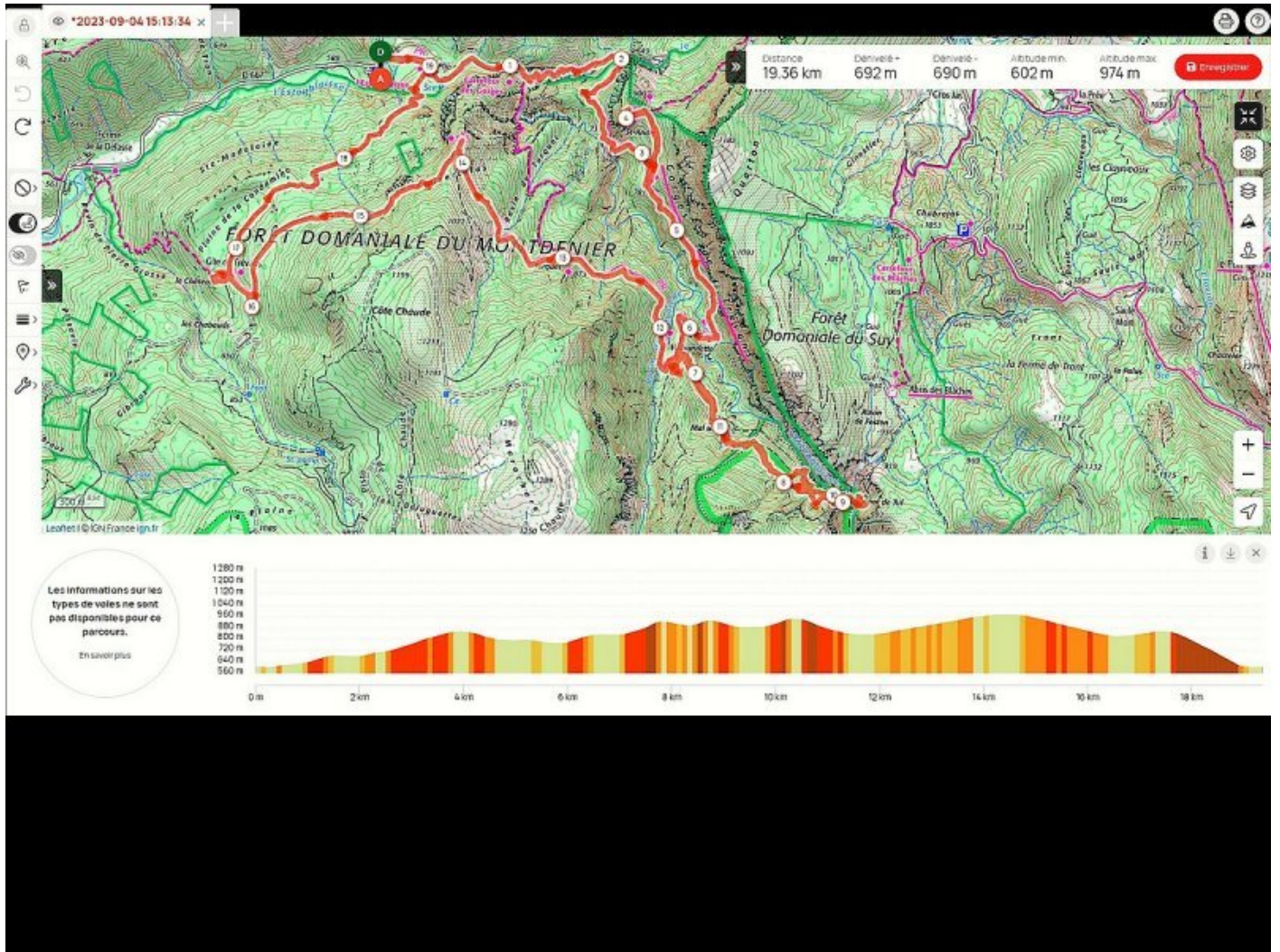












	Départ	Arrivée		
Date	<input type="text" value="04/09/23"/>	<input type="text" value="04/09/23"/>	Distance (m)	<input type="text" value="19426.280"/>
Heure	<input type="text" value="06:38:12"/>	<input type="text" value="14:13:40"/>	Durée	<input type="text" value="07:35:27"/>
Altitude (m)	<input type="text" value="621"/>	<input type="text" value="620"/>	Vitesse moy (km/h)	<input type="text" value="2.559"/>
Altitude min (m)	<input type="text" value="612"/>		Dénivelé + (m)	<input type="text" value="1213"/>
Altitude max (m)	<input type="text" value="979"/>		Dénivelé - (m)	<input type="text" value="1214"/>
Altitude moy (m)	<input type="text" value="826"/>			

Ouverture du fichier réussie.

```
.cycle-paused:after { display:none; } .texte_infobulle { text-align:left; }
```