

<https://persoremy.fr/spip.php?article655>



**ste victoire, beaureceuil, 13,
roques hautes, refuge
cézanne, sentier rouge, pas du
berger et du moine, prieuré et
provence, sentier
imoucha et barrage bimont..**



Date de mise en ligne : lundi 25 septembre 2023

Date de parution : 25 septembre 2023

- Randos

Copyright © persoREMY - Tous droits réservés


rando moyenne, de 12kms300 et 656m de dénivelé en 5 h, attention bon rythme sentier rouge difficile et technique, pas du berger, au départ de roques hautes, direction le refuge cézanne, montée progressive sur la piste, on passe à côté pour prendre le sentier rouge, cela grimpe un peu plus, plus sauvage et plus haut, on part à droite, indiqué sentier difficile, cela monte plus raide, plus technique, surtout le pas du berger..



,
plus haut le pas du moine, on rejoint le sentier bleu jusqu'au prieuré, puis la croix..on va redescendre le sentier imoucha, presque jusqu'en bas, sente pour aller au bord du lac, surprise car le niveau est très haut, nous longeons le lac petite sente pour rejoindre le barrage de bimont .., de là, on va suivre le sentier rouge pour rentrer au parking..

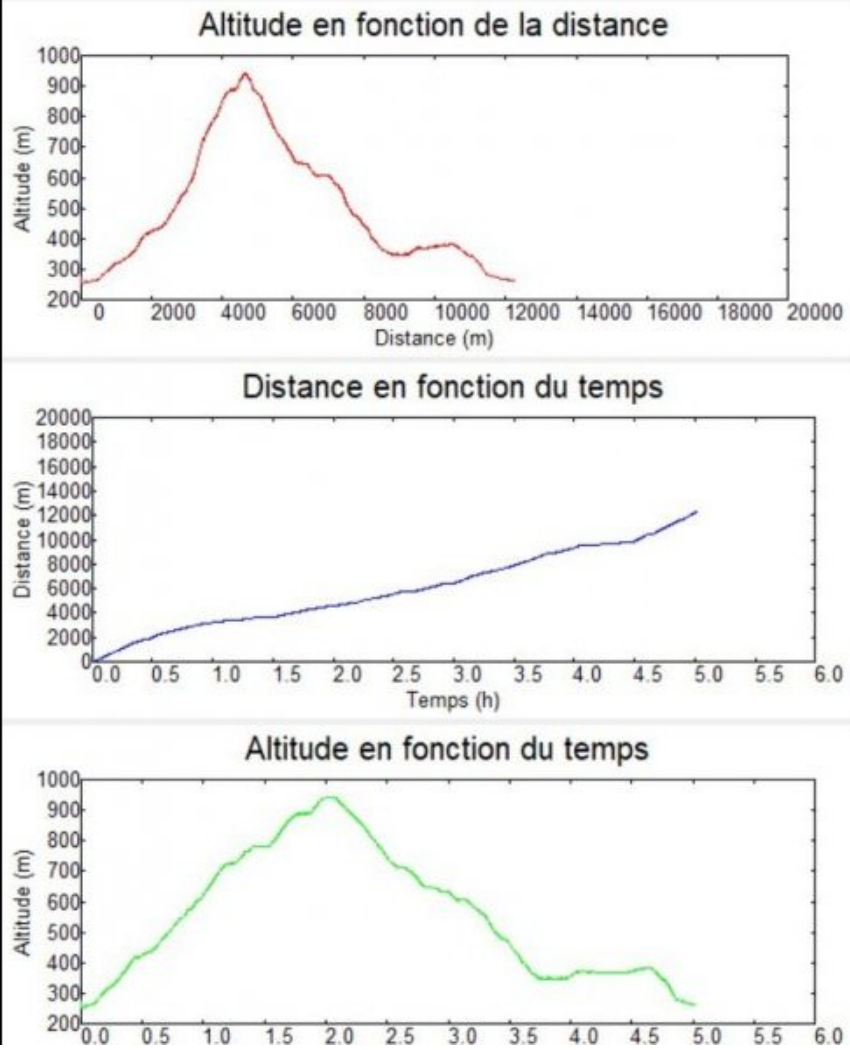


visualisation








	Départ	Arrivée		
Date	<input type="text" value="25/09/23"/>	<input type="text" value="25/09/23"/>	Distance (m)	<input type="text" value="12313.018"/>
Heure	<input type="text" value="05:49:17"/>	<input type="text" value="10:50:43"/>	Durée	<input type="text" value="05:01:26"/>
Altitude (m)	<input type="text" value="274"/>	<input type="text" value="262"/>	Vitesse moy (km/h)	<input type="text" value="2.451"/>
Altitude min (m)	<input type="text" value="254"/>		Dénivelé + (m)	<input type="text" value="898"/>
Altitude max (m)	<input type="text" value="943"/>		Dénivelé - (m)	<input type="text" value="910"/>
Altitude moy (m)	<input type="text" value="499"/>			






































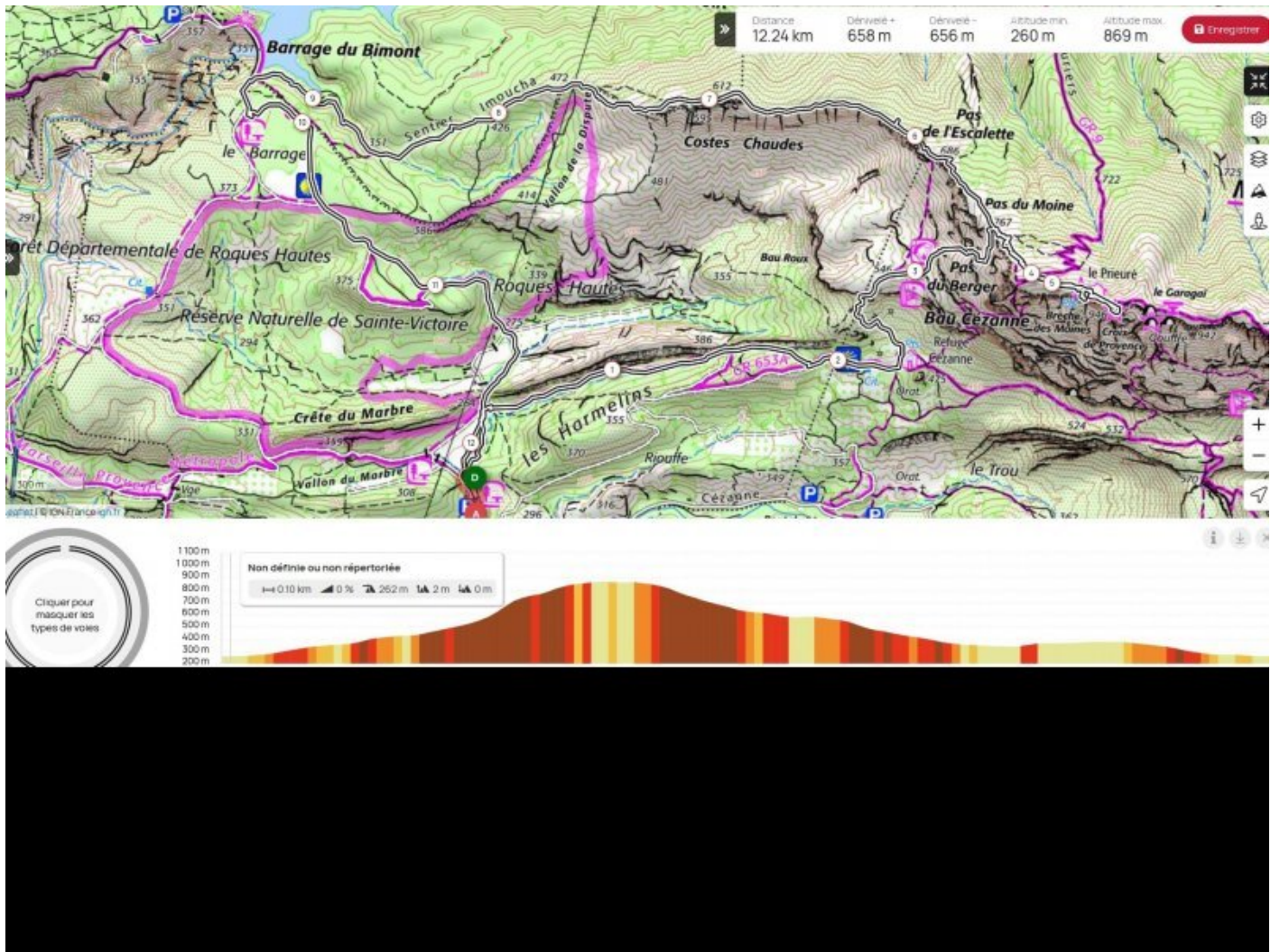














**FERMETURE DE L'ACCÈS
AU BARRAGE DE BIMONT
DU 2 AU 23 OCTOBRE 2023**

L'accès au couronnement du barrage de Bimont (partie supérieure où l'on peut habituellement circuler) est fermé aux passages des véhicules, vélos et piétons, **du 2 au 23 octobre 2023**. Cette fermeture, qui est la dernière phase des travaux de rénovation des aménagements hydrauliques du barrage de Bimont, est nécessaire afin de garantir la sécurité du public et le bon déroulement du chantier.

Attention, lorsque les accès sont fermés, l'accès à la fontaine en rive droite du barrage n'est plus possible.

Pour plus d'information, rendez-vous sur le site web : barragedebimont.com

de randonnées

Le temps du contournement est estimé à 2h 15mn pour 6,8 km

Vous avez aussi la possibilité de vous garer au parking de l'Aurigon (Roques-Hautes) situé sur la D17 entre le Tholonet et Saint-Antonin-sur-Bayon.


Pour plus d'information sur les parcours de randonnées, adressez-vous au kiosque d'information (ouverture d'avril à octobre), contactez le Grand Site Concors Sainte-Victoire au **04 42 64 60 90** - www.grandsitesainte victoire.com ou la Maison Sainte-Victoire au **04 13-31 94 70**.

RÉGION SUD
Pyrénées-Orientales
Hautes-Pyrénées
Gers
Lot-et-Garonne
Tarn-et-Garonne
Haute-Garonne
Midi-Pyrénées


SCP


Grand Site Concors Sainte-Victoire



















































.cycle-paused:after { display:none; } .texte_infobulle { text-align:left; }