

<https://persoremy.fr/spip.php?article658>



st saturnin les apt, 84, font jouvale, moulin de javon, baumes eymians et roustans, vévouil..



- Randos
Date de mise en ligne : jeudi 12 octobre 2023
Date de parution : 12 octobre 2023

Copyright © persoREMY - Tous droits réservés

inspirée par [crapahut](#) et [visorando](#)

rando moyenne de 10kms700en 4h30 et 403m de dénivelé

Stationner sur la D943 à la Borne du Gran Marignon.

Depuis le point de départ, monter vers le Château de Javon (Panneau Jaune à l'intersection de la route) sur 1km (repère point Vert.

Prendre à droite à la première intersection et rester sur ce chemin jusqu'à rejoindre un carrefour marqué par un cairn.

Suivre à gauche le balisage point Rouge. Atteindre une nouvelle patte d'oie.

À la patte d'oie (marquée par trois points Rouge et un cairn), prendre légèrement à gauche et continuer toujours tout droit vers le Nord. Rejoindre un nouveau carrefour.

Prendre en face jusqu'au Moulin de Javon.

Passer derrière le moulin jusqu'au belvédère qui surplombe le ravin du grand Marignon.

Reprendre l'itinéraire précédent, longer le moulin pour revenir au carrefour précédent. Continuer sur la gauche en longeant la crête du Ravin du Grand Marignon et de la Baume des Eymians, marquage point Rouge. Profiter de plusieurs points de vue tout au long du sentier.

Ignorer les marches en pierre sur votre droite et emprunter la descente sur votre gauche pour faire un aller-retour à la Baume des Eymians, balisage Triangle Rouge puis suivre le bas de la falaise un lieu et un panorama uniques. Emprunter ensuite les marches en pierre en face et longer la crête du ravin du Gréou.

Attention au passage un peu technique jusqu'à l'intersection passée à l'aller : trois point Rouge et un cairn.

Continuer sur la gauche pour atteindre le premier carrefour.

Poursuivre en face vers la Baume Roustan (une autre très belle baume)

À la Baume Roustan, descendre vers le Ravin du Grand Marignon jusqu'au cairn. Ignorer le premier sentier à droite et prendre le second qui mène au hameau de Vévouil. Traverser le hameau et rester sur le chemin bitumé jusqu'au carrefour de la citerne.

Prendre le chemin à droite pour rejoindre la D943 et rejoindre le parking en passant par le pont qui surplombe les gorges de Marignon .

•

[visualisation](#)







































































































































Chemins de la Mémoire 1943-1944

LE COMBAT DE FONT-JOUVALE

d'après le témoignage de M. Georges Clap

Le 6 août 1944, près du grand pont de Font Jouvale, un guet-apens est tendu par un commando de sept patriotes, sous les ordres du capitaine Robert Bourcart. Une voiture transportant quatre officiers et le chauffeur se présente sur la route et sert de cible aux grenades. Le véhicule et ses occupants sont précipités au fond des gorges.

Le convoi de cinq ou six camions militaires qui suivait à distance s'immobilise et les soldats allemands ripostent au feu des Résistants, mitraillant à l'aveuglette le flanc de la montagne. Le commando réussit à se replier et ne déplore qu'un blessé léger.

Les explosions ont été entendues jusqu'à Cantarel, situé à trois kilomètres de là. Sans attendre, de peur des représailles, mon père décide de s'éloigner et me demande de le suivre.


Nous partons à pied vers Saint-Lambert puis nous redescendons la combe jusqu'au Pas-du-Loup. Nous nous arrêtons à mi-chemin de Bézaure devant une cabane en pierre, refuge où nous resterons une semaine. C'est ma mère qui faisait une grande partie du chemin pour nous apporter à manger. Nous resterons en ces lieux jusqu'au repli des Allemands se dirigeant vers Cavallion.



Ein Konvoi von fünf oder sechs Lastwagen, der in einiger Entfernung folgte hielt an und die transportierte Truppe eröffnete blindlings mit Maschinengewehren das Feuer auf den Berghang. Dem Kommando gelang es so, sich mit nur einem Verwundeten, zurückzuziehen.

Die Explosionen und der Gelechtslärm waren bis ins drei Kilometer entfernte Dorf Cantarel zu hören. Ohne zu zögern, aus Angst vor Repressalien entschied mein Vater sich zu entfernen und forderte mich auf ihm zu folgen.

Wir machten uns zu Fuß in Richtung Saint-Lambert auf, folgten dem Hang bis zum Pas-du-Loup und versteckten uns auf halbem Weg nach Bézaure eine Woche lang in einer kleinen Steinhütte. Während dieser Zeit kam uns meine Mutter einen Großteil des Weges entgegen, um uns zum Essen zu bringen. Erst als die Deutschen nach Cavallion abzogen, verließen wir diesen Ort.



DAS GEFECHT BEI FONT-JOUVALE

Nach der Erzählung von Herrn Georges Clap

Am 6 August 1944 nahe der großen Brücke von Font Jouvale, legten sieben Patrioten unter dem Befehl von Hauptmann Robert Bourcart einen Hinterhalt. Sie griffen mit Handgranaten ein Personenfahzeug an in dem sich vier Offiziere und ein Fahrer befanden und stürzten es in die Schlucht.

THE FIGHT OF FONT-JOUVALE


From the testimony of M. Georges Clap


August 6th 1944. A commando unit under Captain Robert Bourcart command lies in ambush near the bridge of Font Jouvale. Four officers and the driver of the car are hit with grenades. The vehicle and the five men fall down the cliff.

5 or 6 military trucks that were following the officers car stopped and fired back at random at the Resistance fighters hidden in the hill. The commando unit retreats with just one slightly wounded man.

The explosion were heard in Cantarel 3 km away. Fearing reprisal, my dad and I decide to keep away from the fight.

We walk to Saint Lambert, then to the small valley of Pas-du-Loup. We camp half way from Bézaure, near a stone shed. We stay there a whole week. My mother brings us food whenever she can. When we hear that the German soldiers have retreated to Cavallion, we decide it is time to go home.





N°2 - LE COMBAT DE FONT-JOUVALE

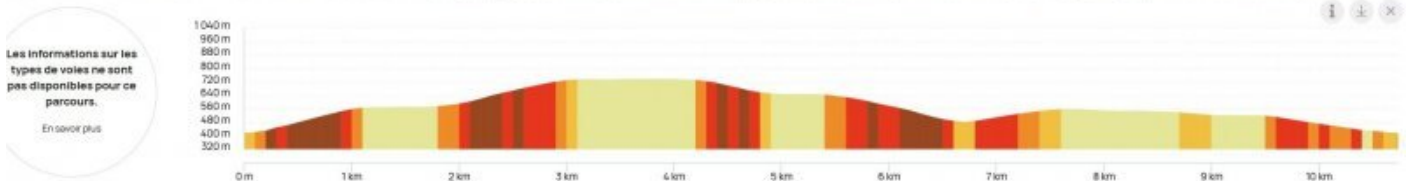
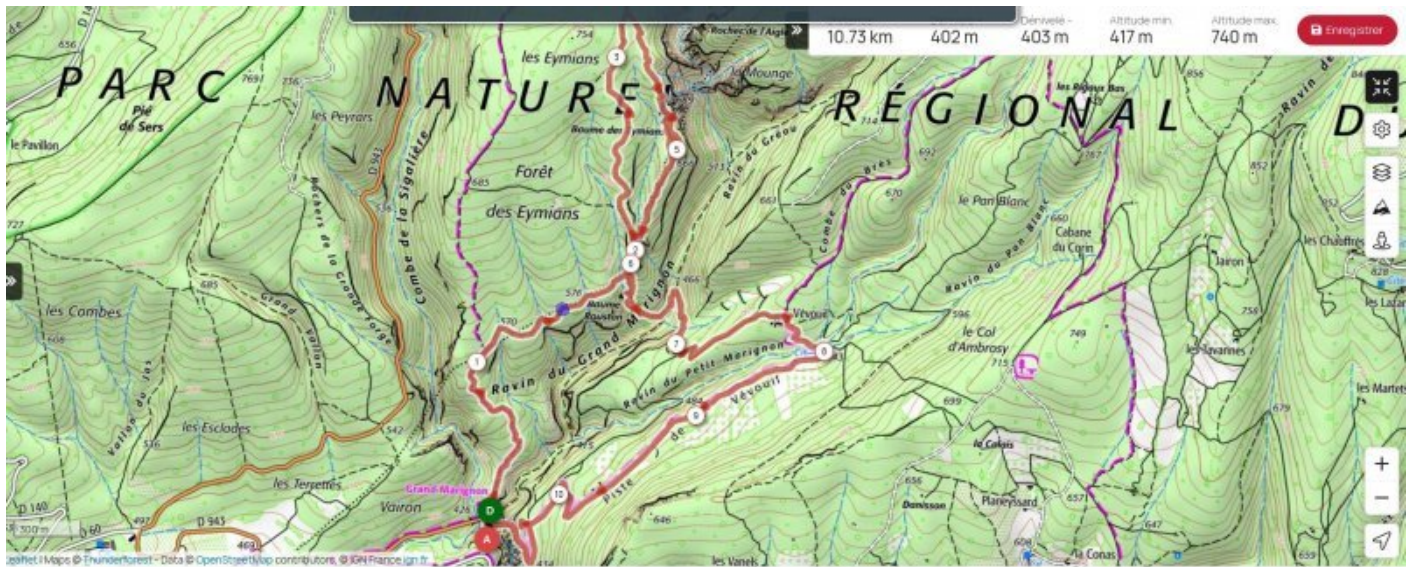


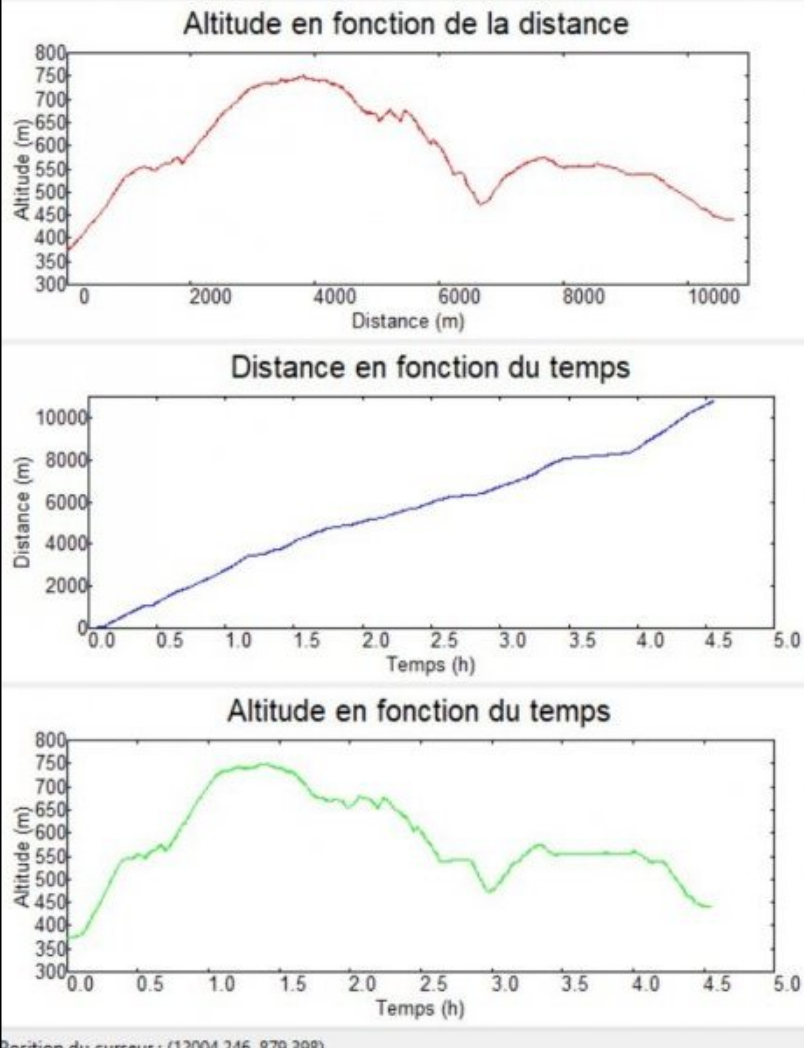
| | Départ | Arrivée | | |
|------------------|----------|----------|--------------------|-----------|
| Date | 12/10/23 | 12/10/23 | Distance (m) | 10765.672 |
| Heure | 06:30:56 | 11:04:33 | Durée | 04:33:36 |
| Altitude (m) | 372 | 440 | Vitesse moy (km/h) | 2.361 |
| Altitude min (m) | 372 | | Dénivelé + (m) | 642 |
| Altitude max (m) | 751 | | Dénivelé - (m) | 574 |
| Altitude moy (m) | 582 | | | |

Enregistrement du fichier réussi.

3_58_.jpg" type="image/jpeg" class="piocrofr" rel="piocrofr" title="" style="display:block;padding:0px;margin:0px;" data-cycle-title="" data-cycle-desc="">









.cycle-paused:after { display:none; } .texte_infobulle { text-align:left; }