

<https://persoremy.fr/spip.php?article660>



# st jean de gargier, 13, recherches de grottes, st clair et sigarasse, et les 2 vallons

- Randos



Date de mise en ligne : lundi 13 novembre 2023

Date de parution : 13 novembre 2023

---

Copyright © persoREMY - Tous droits réservés

---

rando compliquée avec recherche GPS, quelquefois hors sentier, de 12kms en 5h45 et 541m de dénivelé, au départ du monastère de st jean de Gargier, prendre la route puis la piste vers le vallon st clair, puis le sentier...très vite, nous apercevrons une sente sur la route pour monter dans un pierrier très raide, jusqu'à la falaise supérieure, avec comme indication, la carte du site [karsteau](#) le portail de la connaissance du milieu souterrain, 1h de recherche sans succès en cherchant au pied de chaque falaise, dans la broussaille, romarin, Argelas, quitte à revenir avec plein de griffures..

On retourne au vallon et on monte le sentier jusqu'à la piste vers Tuny, le refuge..

on prend la piste vers la droite jusqu'à la crête, puis une sente peu visible que nous suivrons pour rejoindre le vallon de Sigarasse, que nous allons descendre en étudiant le relief, jusqu'à rejoindre un sentier dans le lit du ruisseau, on le descend ..au passage la grotte avec une grande entrée puis le sentier jusqu'à la citerne et retour par le GR jusqu'à la voiture

## visualisation



et perfectionnement des armes entraînant  
l'apparition de cette invention  
du monde moderne : la guerre.

A droite, la grotte Saint-Clair à Gémenos où  
ont été exhumés les restes de 18 individus  
victimes de mort violente.



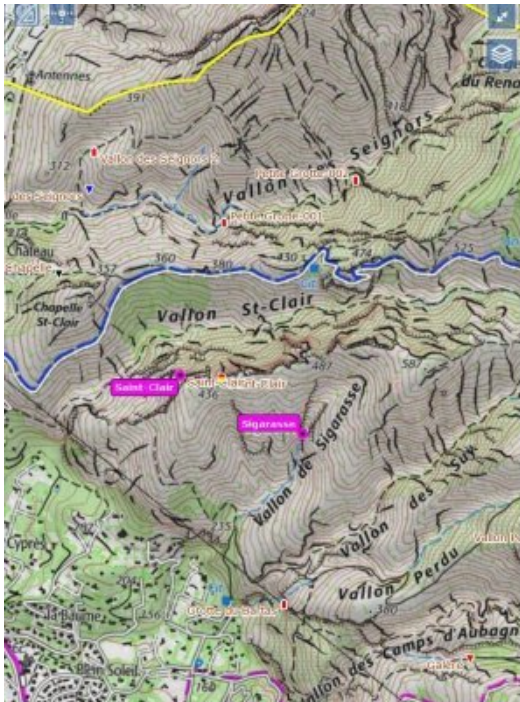
Mais une nouvelle invention va bouleverser  
les habitudes alimentaires :  
la céramique qui va au feu.  
On a retrouvé à la Grande-Baume (alors  
habitat permanent) ce vase en forme de  
cloche, le vase campaniforme.



**à suivre :**  
***l'Age des métaux***  
***(en préparation)***

pages suivies par Raymond Palun  
et Michel Degraeve

mise à jour le 17/12/06



**Entrée**

▼ SIGARASSE

Dernière modification de la fiche Entrée : 02/11/2020 - Alexandre Zappelli

Lieu dit lié à la cavité : Vallon de la Sigarasse

► Typologie de l'entrée : Code US = NVS-- - Présence de courant d'air : non - Dimensions : (m) 7x4

► Coordonnées : (02/11/2020 - Alexandre Zappelli)  
 UTM / WGS84 31 : X = 713.324, Y = 4798.786, Z = 350  
 Coordonnées non vérifiées

Méthode de détermination des coordonnées : GPS

► Historique des coordonnées :

► Historique des sauvegardes :

Documents (1)

Catégorie	Type	Auteur	Date	Document
Description de l'entrée	Photo	Alexandra Roland	01/11/2020	Titre Entrée

**Cavité**

▼ SIGARASSE

Dernière modification de la fiche Cavité : 02/11/2020 - Alexandre Zappelli

Zones sous lesquelles se développe la cavité :

Communes sous lesquelles se développe la cavité : Gémenos

Fiches Entrée et Cavité en accès libre : oui

► Historique des sauvegardes :

Don + : 5 Don - : 0 Don : 22

Dernière MAJ de la spéléométrie : 30/12/2017

Documents (5)

Catégorie	Type	Auteur	Date	Document
Croquis	Topo	S. DE CRESENZO / JM BERENGER	12/02/1998	Titre CAVITREIZE-S-SIGARASSE-262-1.jpg Résumé CACCOMANI 18
Situation de l'entrée / Accès	Texte			Titre Texte Situation importé Située en rive gauche du vallon de la Sigarasse. À 20m du sentier qui remonte le fond du vallon de Sigarasse. Difficilement visible car caché par la végétation.
Description de la cavité	Texte			Titre Texte Description importé Beau porche d'entrée (4 x 7), dormant accès à deux salles entrecoupées d'un passage surbaissé de 60 cm sans de hauteur. Trois petits boyaux colmatés.
Karstologie	Texte			Titre Texte géologie importé Calcaire Urgonien



**SAINT-CLAIR**

Dernière modification de la fiche Entrée : 07/11/2020 - Alexandre Zappelli

Lieu ddt lié à la cavité : St-Clair

► Typologie de l'entrée : Code UIS = NV5-- - Présence de courant d'air : non - Dimensions : (m) 0,9x0,5

► Coordonnées : (07/11/2020 - Alexandre Zappelli)  
 UTM / WGS84 21 : X = 712.866, Y = 4798.986, Z = 380  
 Coordonnées non vérifiées

Méthode de détermination des coordonnées : GPS

► Historique des coordonnées :

► Historique des sauvegardes :

Documents (1)

Catégorie	Type	Auteur	Date	Document
Description de l'entrée	Photo	Alexandre Zappelli	07/11/2020	 Entrée

**SAINT-CLAIR**

Dernière modification de la fiche Cavité : 20/08/2021 - Alexandre Zappelli

Zones sous lesquelles se développe la cavité :

Communes sous lesquelles se développe la cavité : Gémenos

Fiches Entrée et Cavité en accès libre : oui

► Historique des sauvegardes :

Den+ : 0 Den- : 6 Dev : 6

Dernière MAJ de la spéléométrie : 07/11/2020

► Historique de la spéléométrie :

Documents (5)

Catégorie	Type	Auteur	Date	Document
Découverte	Texte	S.C. Cuges.1998	(12/02)	
Situation de l'entrée / Accès	Texte	Titre Texte Situation importé Sur le versant S. du vallon de St-Clair. Accès par le fond du vallon puis monter au pied de la première grande barre rocheuse supérieure. Suivre son pied au plus facile jusqu'à un petit collet. L'entrée s'ouvre derrière ce collet, sur une vire.		
Description de la cavité	Texte	Titre Texte Description importé Première cavité : orifice 0,9 x 0,4 suivi d'un R2 et d'un R4.		
Karstologie	Texte	Titre Texte géologie importé Calcaire Urgonien		

Points d'intérêt (1)

Catégorie	Nom	Auteur	Résumé
Concrétionnement	Concrétions		Quelques concrétions au bas du premier ressaut.

Aiguilles-Rouges Buet Grotte de Salenton Chamonix-Mont-Blanc GC088 Grotte de Salenton 307 0

(Presentee par M. de Quatrejages.)

La grotte sépulcrale du vallon de Saint-Clair, près Gémenos (Bouches-du-Rhône), a été découverte le 25 décembre 1875, par un chasseur poursuivant un blaireau. Plusieurs blocs de rochers irréguliers fermaient l'entrée d'un étroit couloir, long à peine de 3 mètres et débouchant dans une petite chambre de 4 à 5 mètres carrés.

Cette grotte s'ouvre sur le flanc oriental du vallon et à 20 mètres environ au-dessus du ravin. Plusieurs personnes se hâtèrent de creuser le sol de cette sépulture et de nombreux ossements humains furent recueillis par le maire et par le curé de Gémenos, qui n'ont point hésité à nous les confier. Nous avons pu nous assurer que tous ces ossements étaient enfouis dans un amas de terre sableuse jaunâtre, de plus de 1 mètre de hauteur et parfaitement homogène. Ce sable a été certainement transporté par l'homme et emprunté aux couches miocènes fluviales qui occupent la vallée voisine de l'Huveaune. La nature de l'excavation, ménagée au sein même des calcaires compactes de la montagne, explique cette particularité. L'examen des lieux indique immédiatement

que les terres, entraînées sur les pentes rapides du vallon, n'ont pu s'accumuler dans cette cavité, et l'on reconnaît bientôt, du reste, que le sable qu'elle contient contraste vivement avec toutes les roches environnantes. Ajoutons que nous avons pu retirer de la grotte, avec les derniers ossements, quelques dalles d'un calcaire marneux lacustre, dont le gisement est dans la formation tongrienne littorale de Saint-Jean de Gargier, sur les flancs de la vallée de l'Huveaune et au-dessous des couches fluviales.

Les assises tongriennes, riches en empreintes végétales, présentent quelques minces bancs de silex, souvent pleins de petits planorbes et de potamides et dans lesquels les hommes du vallon de Saint-Clair trouvaient la matière première de leurs armes. Il nous paraît évident que ces hommes ont longtemps fréquenté la contrée, puisqu'ils ont su en utiliser les produits d'une manière si remarquable.


Leur sépulture contenait les restes d'au moins vingt individus, hommes, femmes et enfants. Les ossements, parfaitement protégés contre les agents atmosphériques, étaient dans un état surprenant de conservation, mais ils furent presque tous fortement endommagés par les premières personnes qui visitèrent la grotte sous l'influence de préoccupations peu scientifiques; cependant, deux crânes, bien entiers,

l'un masculin, l'autre féminin, permettent d'apprécier les caractères de cette race primitive. Il n'a pas été possible de déterminer la position exacte des cadavres.

Les os des membres inférieurs abondaient vers l'entrée, tandis que les crânes ont été recueillis principalement dans le fond de la grotte. Quelques os, en partie calcinés, semblaient indiquer non pas une crémation, mais une cérémonie funèbre. Ils étaient associés à des restes de suidés et de ruminants.

L'industrie humaine est représentée dans cette sépulture par des poteries et par des silex simplement éclatés.

Les débris de poteries se rapportent à trois vases, deux de grandes dimensions, le dernier en forme de petite soucoupe.





Le travail en est assez beau : l'un des fragments, appartenant au bord supérieur d'une sorte d'urne, montre un bourrelet ornementé de dépressions irrégulières. Les pointes de silex étaient peu nombreuses : nous n'avons vu que deux éclats grossiers en forme de couteaux, et une pointe de flèche, du type dit en « feuille de saule », rappelant davantage certaines armes de Laugerie que celles des tumulus néolithiques de Provence. Tous ces objets étaient assurément enfouis dans la même couche sableuse qui contenait les ossements.

Tandis que la présence des poteries semble indiquer la période néolithique, l'absence d'instruments en pierre polie nous reporte plus loin dans le passé. Mais il est réellement bien difficile de fixer une époque exacte.

La chronologie préhistorique ne peut être établie en effet dans le sud-est d'après les divers mammifères quaternaires bien connus du nord et du centre de la France. Le renne ne paraît pas avoir pénétré en Provence : ses restes n'ont jamais été rencontrés dans les stations du Vaucluse ni des Bouches-du-Rhône, caractérisés par les silex les plus grossiers. Ils manquent également dans les brèches osseuses et dans les cavernes contenant le *rhinoceros Merckii*, le cheval, le sanglier, le cerf élaphe, le chevreuil, le daim, un grand bœuf, l'*hyæna crocuta*, le léopard, le porc-épic, le lapin, etc. L'exis-



## De la Préhistoire à l'Histoire

### Le Néolithique en Pays Sainte-Baume

Il y a 8000 ans environ,  
la mer remonte au niveau que nous  
connaissons actuellement.  
Le climat devient de plus en plus humide.  
Une forêt de hêtres  
et de chênes recouvre le Pays Sainte-  
Baume.




Dessins de Marcel Andujar,  
Photos Michel Degraeve  
Textes de Raymond Palun

Ces conditions favorisent un  
tournant décisif  
de l'évolution de l'Homme.  
Simple prédateur jusqu'alors, il  
devient capable de transformer  
la nature et de la mettre  
à son service.

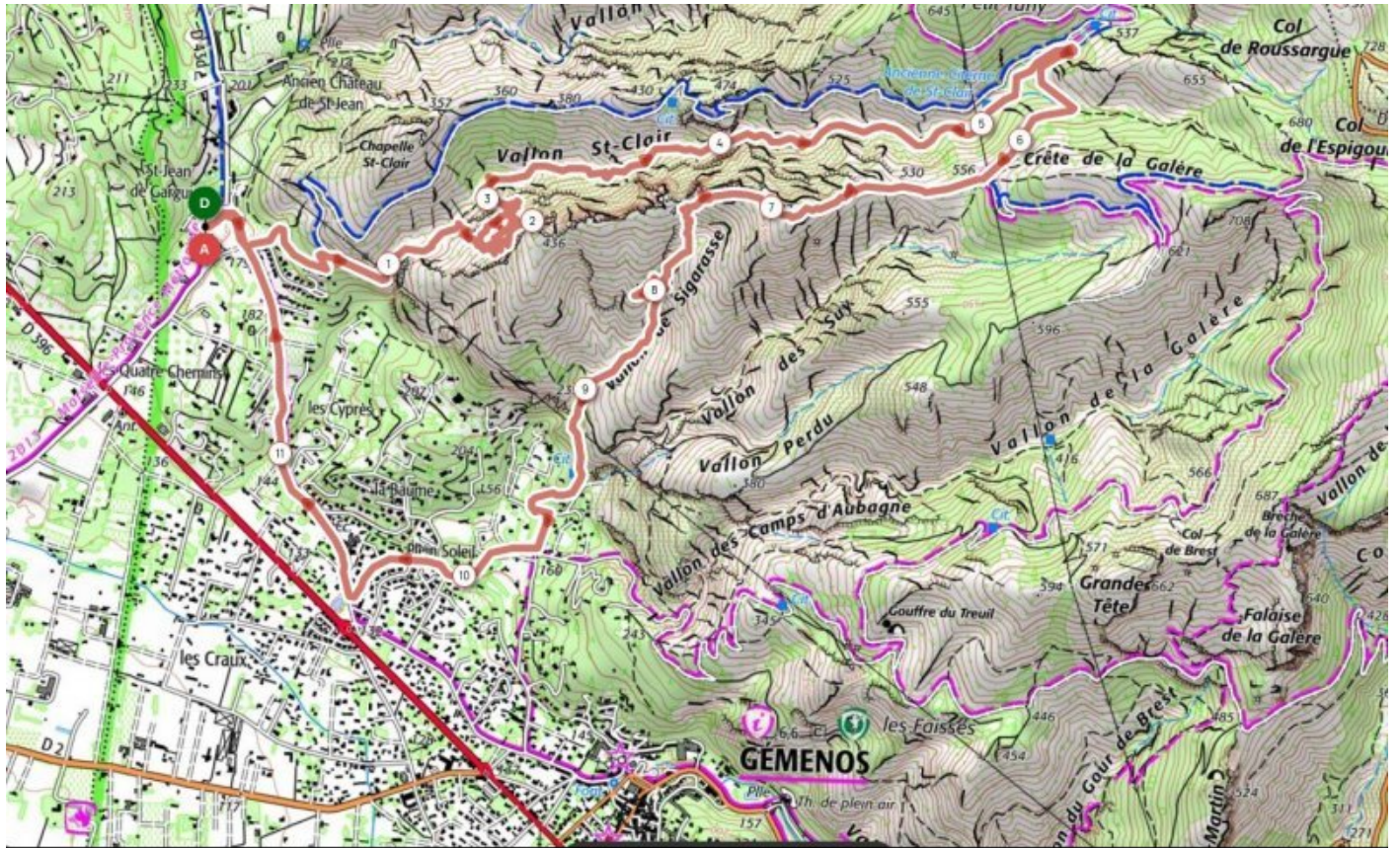


Il invente l'agriculture et l'élevage

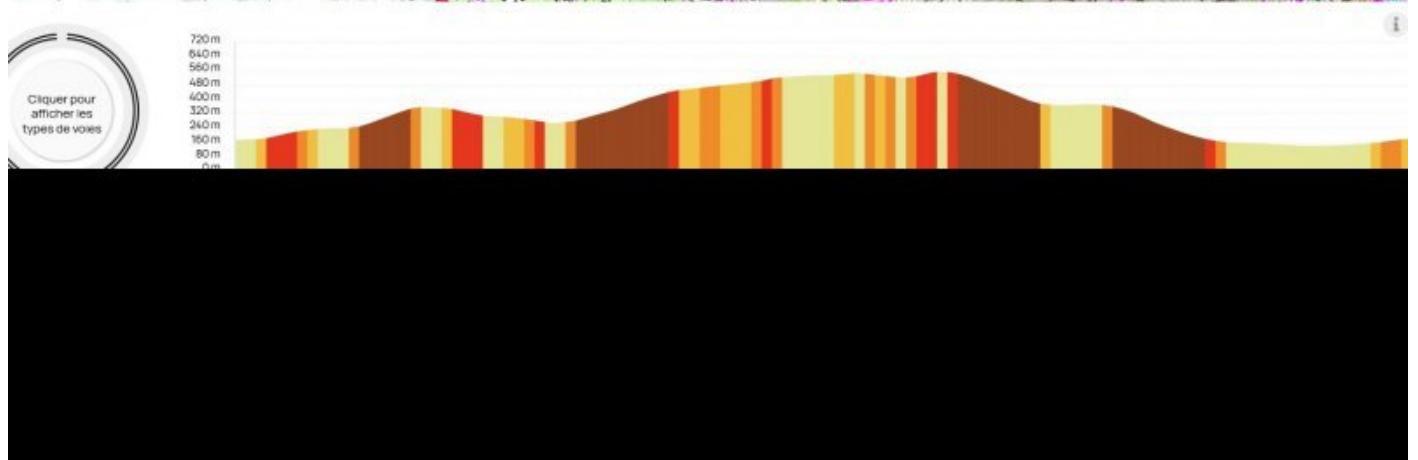


Pour développer ses cultures,  
il brûle des forêt sur de vastes  
espaces





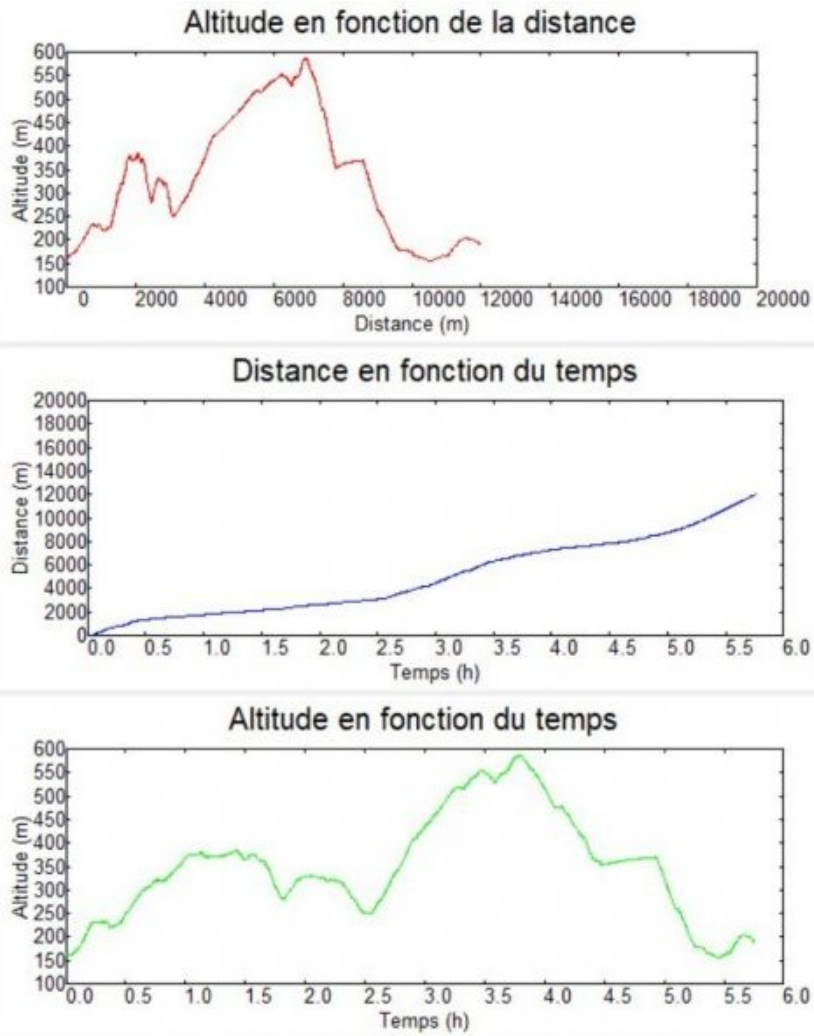
# st jean de gargier, 13, recherches de grottes, st clair et sigarasse, et les 2 vallons





	Départ	Arrivée		
Date	13/11/23	13/11/23	Distance (m)	11994.727
Heure	06:52:46	12:38:35	Durée	05:45:48
Altitude (m)	163	189	Vitesse moy (km/h)	2.081
Altitude min (m)	155		Dénivelé + (m)	816
Altitude max (m)	586		Dénivelé - (m)	790
Altitude moy (m)	331			

Ouverture du fichier réussie.



De cette époque, on a retrouvé à la Grande-Baume des haches et des pointes de flèche conçues pour des utilisations spécifiques.



Pour obtenir de plus amples informations sur cette période charnière, lire l'article de Jean Courtin intitulé "La Sainte-Baume avant l'Histoire" dans le journal [Pays Sainte-Baume n°15](#) (disponible).

Poterie de la Grande-Baume (Gémenos)



L'Homme devient capable de conceptualiser de façon abstraite des outils aux propriétés différentes de la matière première qui les constitue



Sédentarisation, développement démographique, relative abondance de biens et perfectionnement des armes entraîne l'apparition de cette invention du monde moderne : la guerre.

A droite, la grotte Saint-Clair à Gémenos où ont été exhumés les restes de 18 individus victimes de mort violente.




Mais une nouvelle invention va bouleverser les habitudes alimentaires : la céramique qui va au feu. On a retrouvé à la Grande-Baume (alors habitat permanent) ce vase en forme de





Rechercher


































The screenshot displays a web application interface. On the left is a topographic map showing the 'Vallon de St-Clair' and 'Vallon de Sigarasse' regions. The map includes contour lines, elevation markers (e.g., 487, 436, 235, 204), and labels for 'Saint-Clair' and 'Sigarasse'. On the right, a data panel provides details for a cave named 'SAINT-CLAIR'.

**Documents (1)**

Catégorie	Type	Auteur	Date	Document
Description de l'entrée	Photo	Alexandre Zappelli	07/11/2020	Entrée

**Cavité**

▼ **SAINT-CLAIR**

Dernière modification de la fiche Cavité : 20/08/2021 - Alexandre Zappelli  
 Zones sous lesquelles se développe la cavité :  
 Communes sous lesquelles se développe la cavité : Gémenos  
 Fiches Entrée et Cavité en accès libre : oui

► Historique des sauvegardes :

Dem+ : 0 Dem- : 6 Dev : 6  
 Dernière MAJ de la spéléométrie : 07/11/2020

► Historique de la spéléométrie :

**Documents (5)**

Catégorie	Type	Auteur	Date	Document
Découverte	Texte	S.C. Cuges 1998	(12/02)	
Situation de l'entrée / Accès	Texte			Titre Texte Situation importé Sur le versant SE du vallon de St-Clair. Accès par le fond du vallon puis monter au pied de la première grande barre rocheuse supérieure. Suivre son pied au plus facile jusqu'à un petit collet. L'entrée s'ouvre derrière ce collet, sur une vire.
Description de la cavité	Texte			Titre Texte Description importé Première cavité : orifice 0,9 x 0,4 suivi d'un R2 et d'un R4.
Karstologie	Texte			Titre Texte géologie importé Calcaire Urgonien

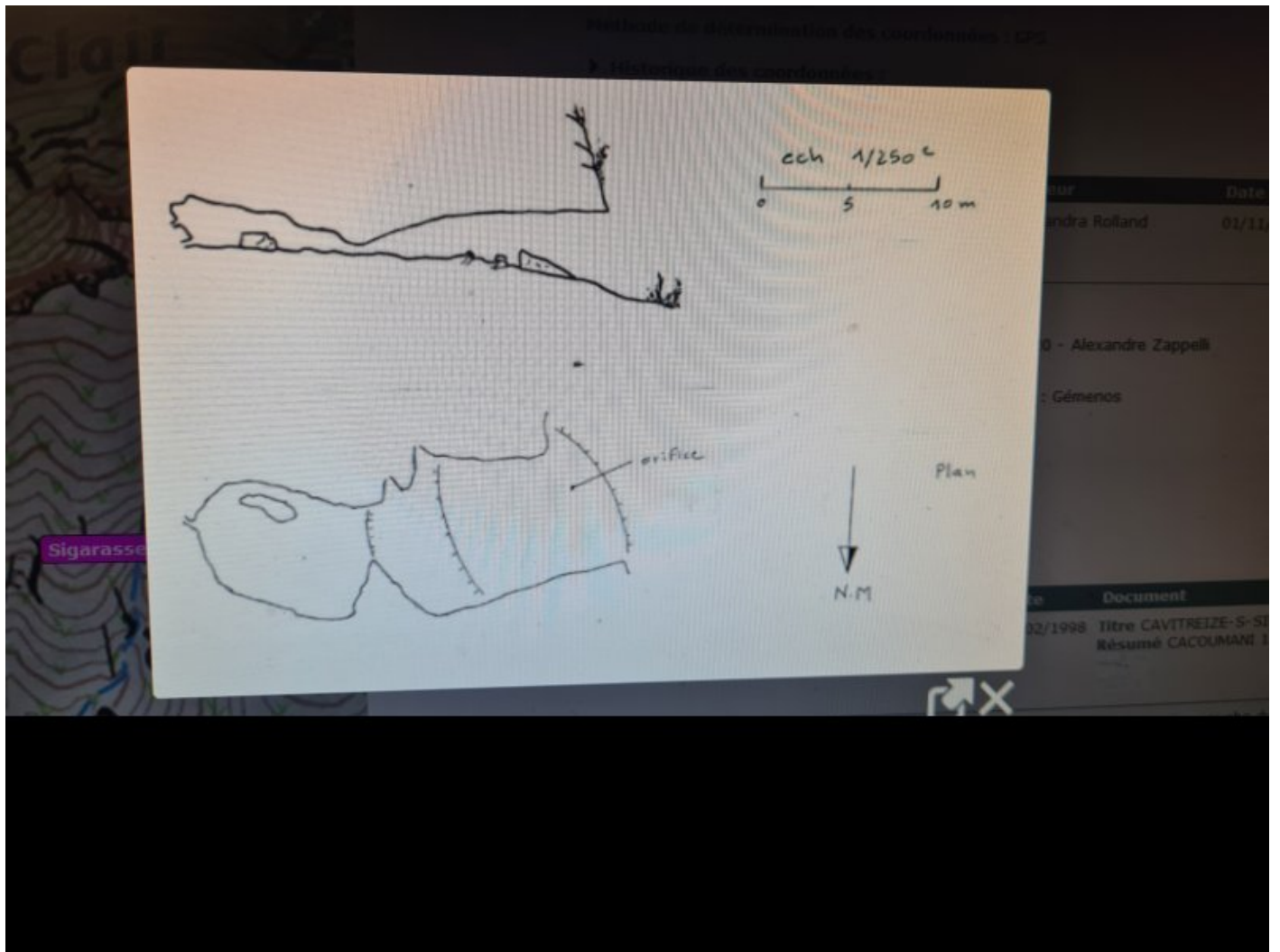
**Points d'intérêt (1)**

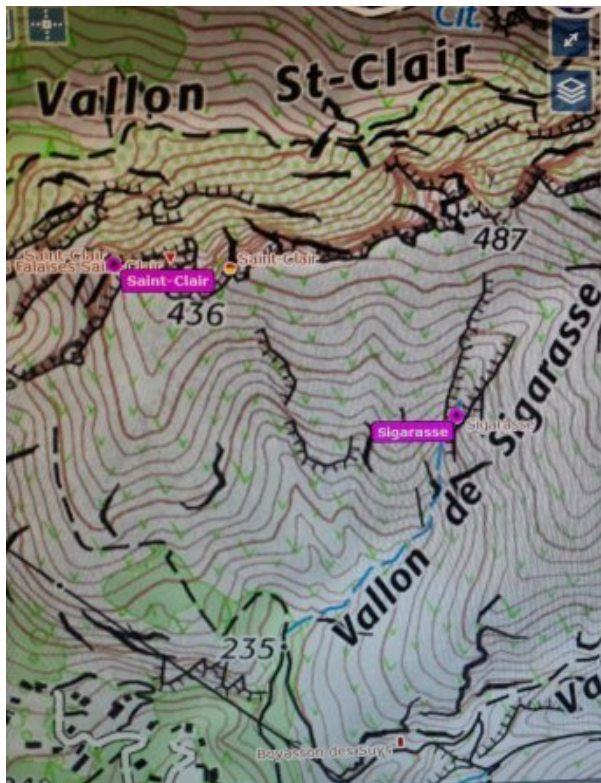
Catégorie	Nom	Auteur	Résumé
Concrétionnement	Concrétions		Quelques concrétions au bas du premier ressaut.

**Dossiers Rouvière**

Dossier Rouvière	Fontaine	Fontaine
Dossier Rouvière	FONT MAGNE	FONT MAGNE
Dossier Rouvière	JOUCQUES	JOUCQUES
Dossier Rouvière	TRATEUR	TRATEUR

The bottom of the screenshot shows a Windows taskbar with a search bar labeled 'Rechercher' and various application icons. The system clock indicates 07:17 on 13/11/2023.





Documents (1)

Catégorie	Type	Auteur	Date	Doc
Description de l'entrée	Photo	Alexandra Roland	01/11/2020	

**Cavité**

▼ **SIGARASSE**

Dernière modification de la fiche Cavité : 02/11/2020 - Alexandre Zappelli  
 Zones sous lesquelles se développe la cavité :  
 Communes sous lesquelles se développe la cavité : Gémenos  
 Fiches Entrée et Cavité en accès libre : oui

► Historique des sauvegardes :

Den+ : 5 Den- : 0 Dev : 22  
 Dernière MAJ de la spéléométrie : 30/12/2017

Documents (5)


Catégorie	Type	Auteur	Date	Document
Croquis	Topo	S.DE CRESENZO/ JM BERENGER	12/02/1998	Titre CAVITREIZE-S-SIGARASSE-262-1.jpg Résumé CACOLUMANI 18
Situation de l'entrée / Accès	Texte			Titre Texte Situation imperté Située en rive gauche du vallon de la Sigarasse, sentier qui remonte le fond du vallon de Sigarasse visible car caché par la végétation.
Description de la cavité	Texte			Titre Texte Description imperté Beau porche d'entrée (4 x 7), donnant accès à de entrecoupées d'un passage surbaissé de 60 cm de Trois petits boyaux colmatés.
Karstologie	Texte			Calcaire Urgonien


Sainte-Baume	SAINT-CLAIR	SAINT-CLAIR
Douard-Rouvière	FONT MAGNE	FONT MAGNE
Douard-Rouvière	JOUCQUES	JOUCQUES
Douard-Rouvière	TILATEUR	TILATEUR
Sainte-Baume	Abri des Aubagnas	Abri des Aubagnas




















.cycle-paused:after { display:none; } .texte\_infobulle { text-align:left; }