

<https://persoremy.fr/spip.php?article663>



# mimet, 13, les marres(simiane), col ste anne, bau trauqua, vigie..

- Randos



Date de mise en ligne : jeudi 30 novembre 2023

Date de parution : 30 novembre 2023

---


Copyright © persoREMY - Tous droits réservés

---

rando facile, avec du brouillard, beaucoup d'humidité, 10kms500 en 3h et 411m de dénivelé, au départ du parking, on prend à droite le sentier provence mines d'énergie, jusqu'à la maison forestière des marres, puis le sentier en face du puits, qui monte régulièrement jusqu'à la piste du pilon du roi, redescendre vers le col ste anne, puis le sentier bleu qui suit la montagne du bau trauqua, jusqu'à la vigie, toujours dans le brouillard et redescendre par la piste jusqu'au parking.( d'autres photos sans brouillard...













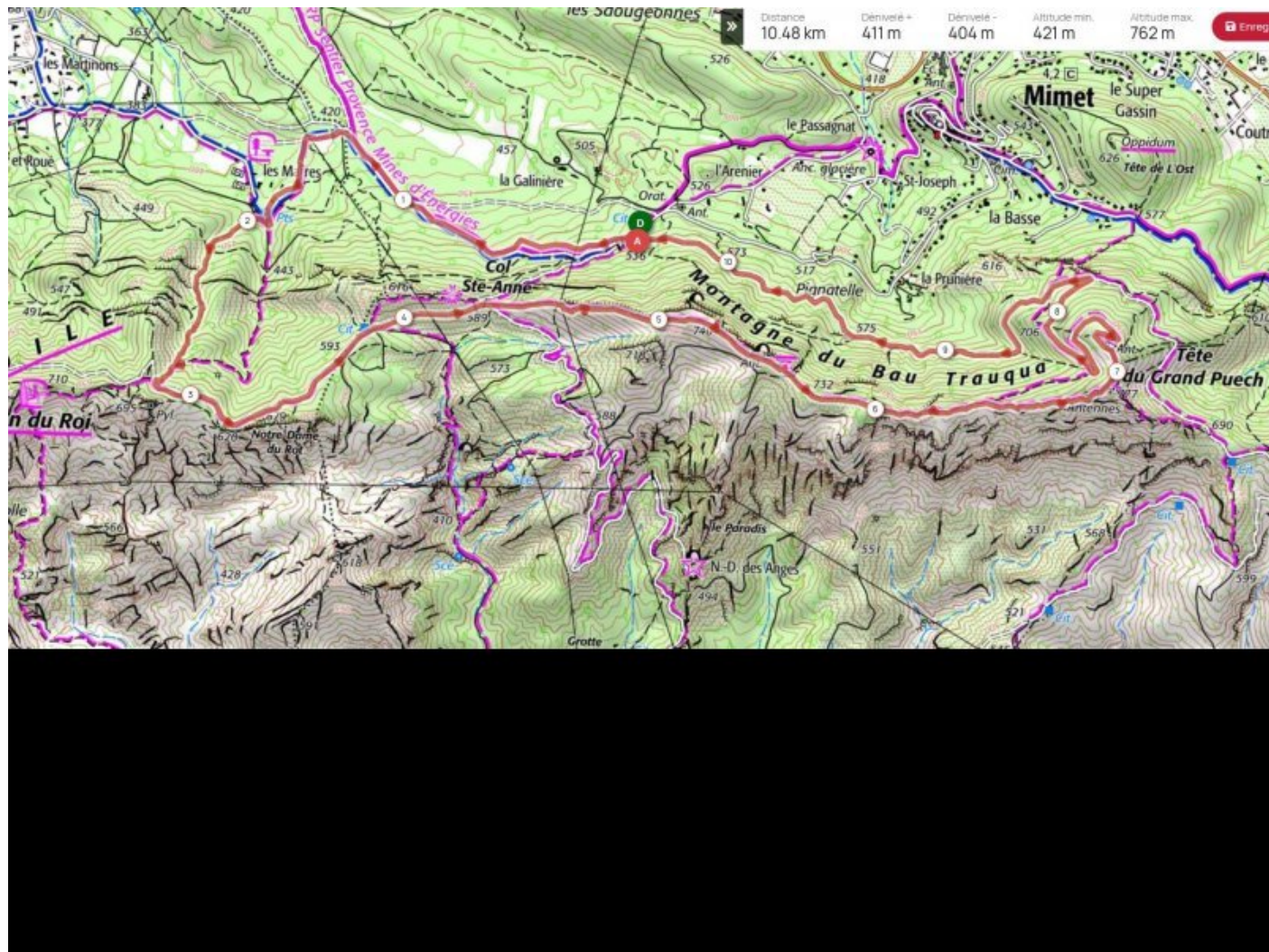




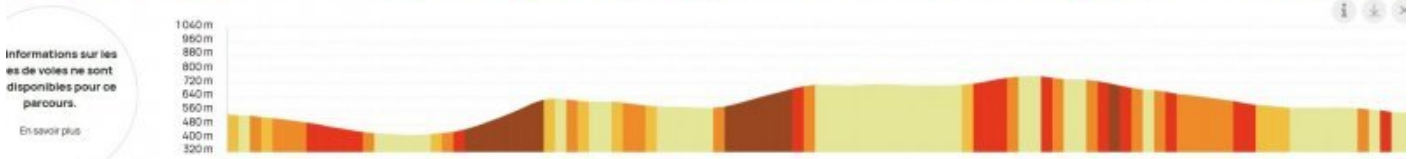
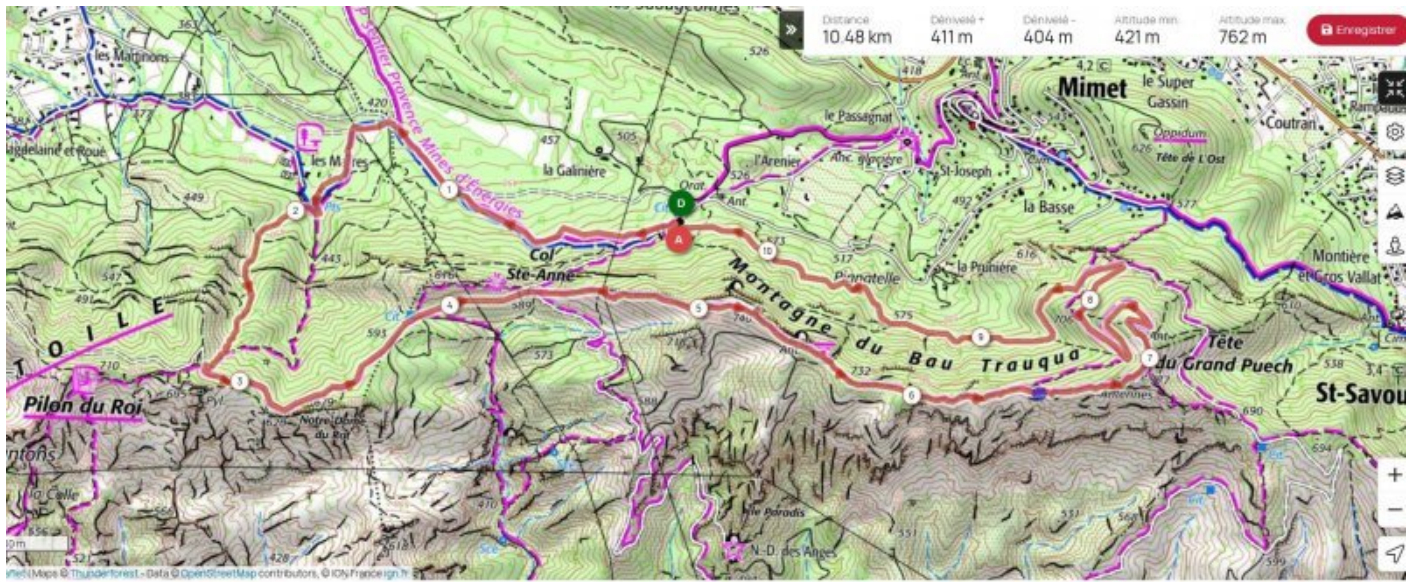




mimet, 13, les marres(simiane), col ste anne, bau trauqua, vigie..

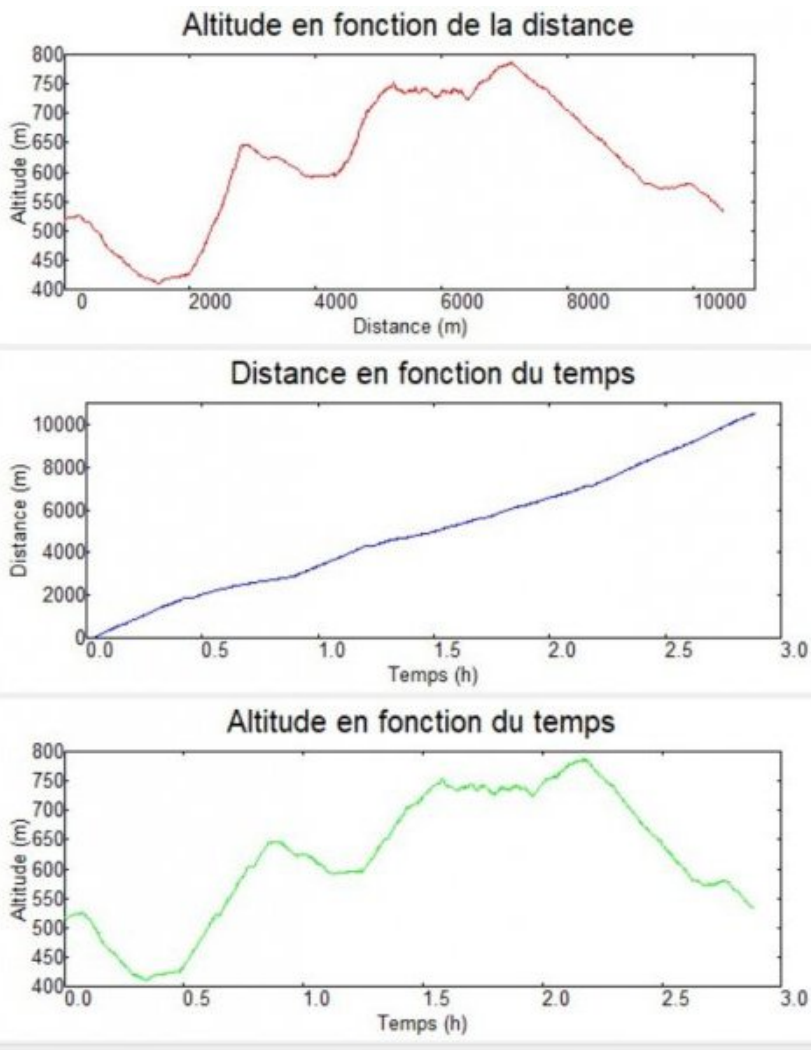


# mimet, 13, les marres(simiane), col ste anne, bau trouqua, vigie..



	Départ	Arrivée		
Date	30/11/23	30/11/23	Distance (m)	10491.074
Heure	06:43:01	09:36:22	Durée	02:53:21
Altitude (m)	516	534	Vitesse moy (km/h)	3.631
Altitude min (m)	411		Dénivelé + (m)	599
Altitude max (m)	787		Dénivelé - (m)	581
Altitude moy (m)	615			

Ouverture du fichier réussie.













.cycle-paused:after { display:none; } .texte\_infobulle { text-align:left; }