


<https://persoremy.fr/spip.php?article669>



Saint Antonin,13, ste victoire, les 2 aiguilles, sentier marron, la marbrière, refuge Baudino..

- Randos





Date de mise en ligne : jeudi 8 février 2024


Date de parution : 8 février 2024


Copyright © persoREMY - Tous droits réservés


st antonin, parking des 2 aiguilles, sentier triangle bleu, montée vers le sentier marron, redescende direction la grotte de l'indien, puis on rejoint la marbrière, rando moyenne 9kms200 en 3h15, 430m de dénivelé, un peu technique avant le départ du vert, pas du clavier, direction le refuge Baudino, aller retour à partir du cairn, arrivée à la piste, à droite jusqu'au parking, on traverse la route GR jusqu'au parking
































































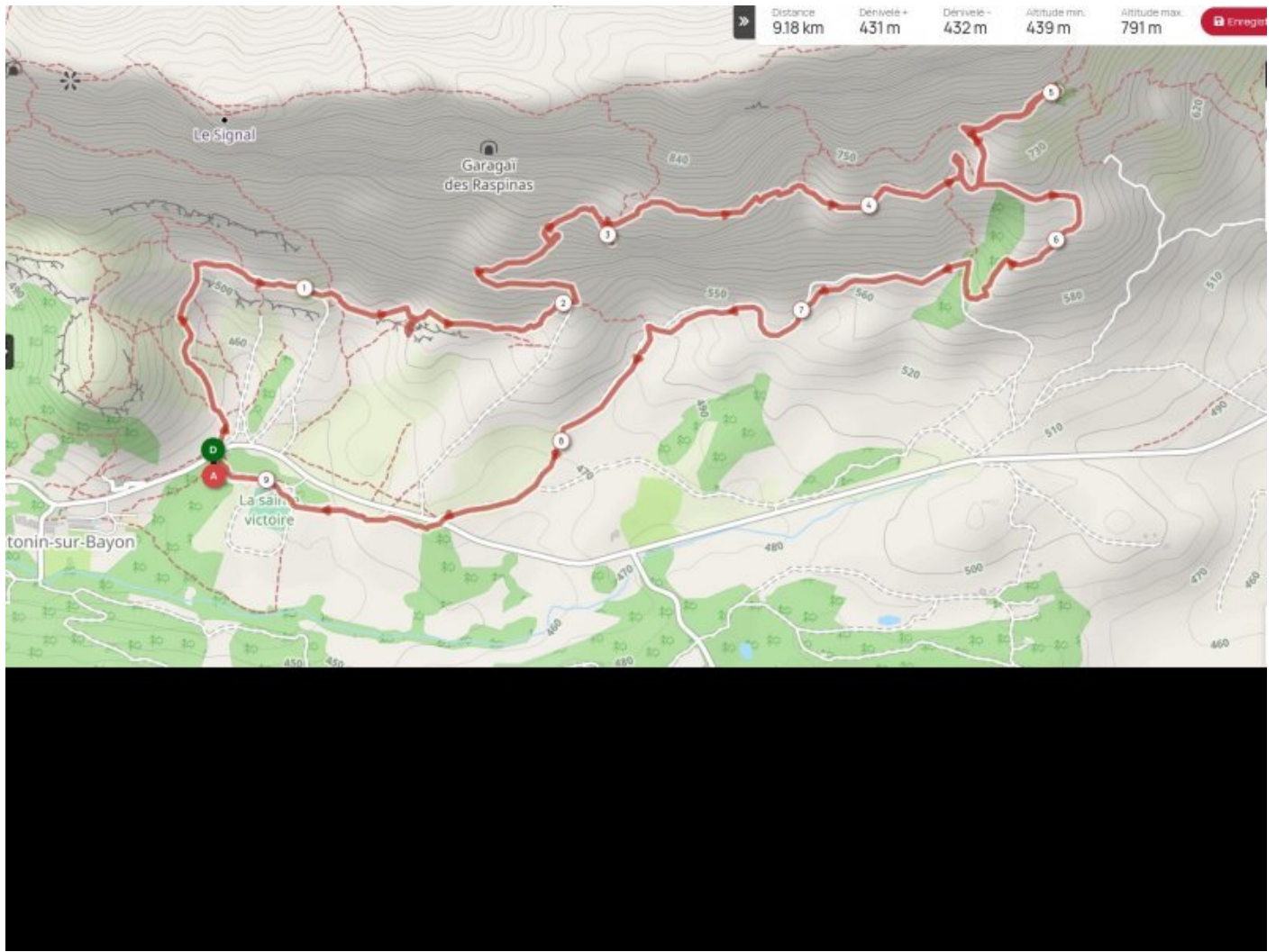




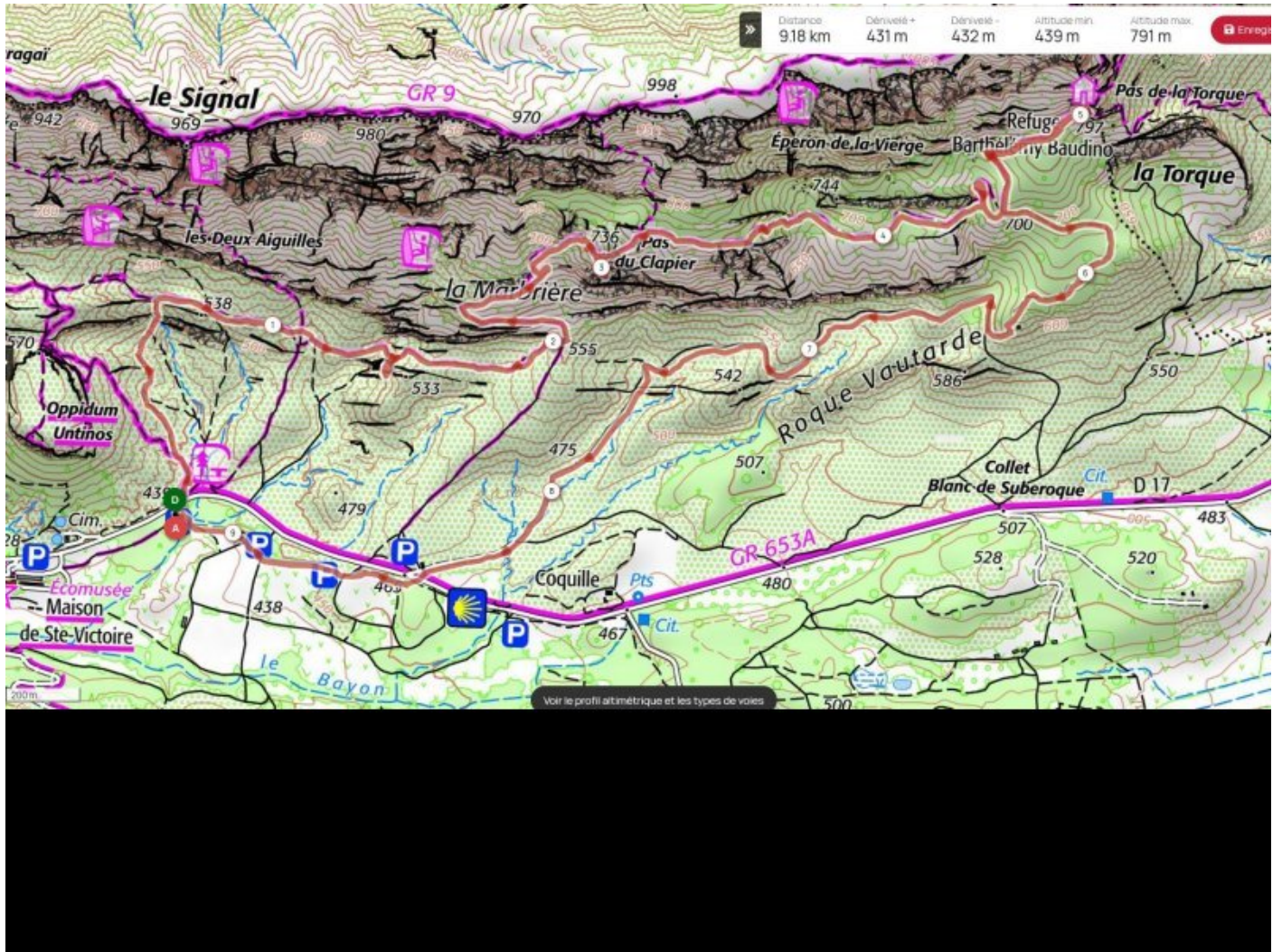




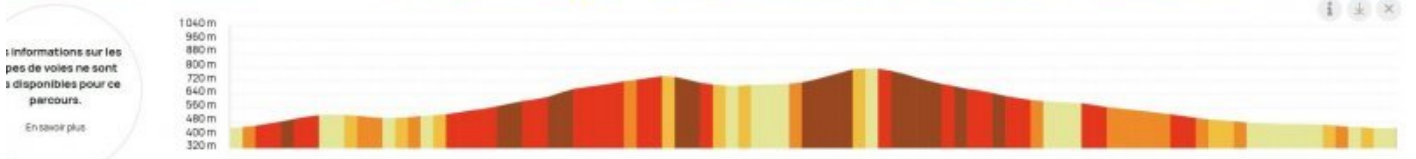
Saint Antonin,13, ste victoire, les 2 aiguilles, sentier marron, la marbrière, refuge Baudino..



Saint Antonin,13, ste victoire, les 2 aiguilles, sentier marron, la marbrière, refuge Baudino..

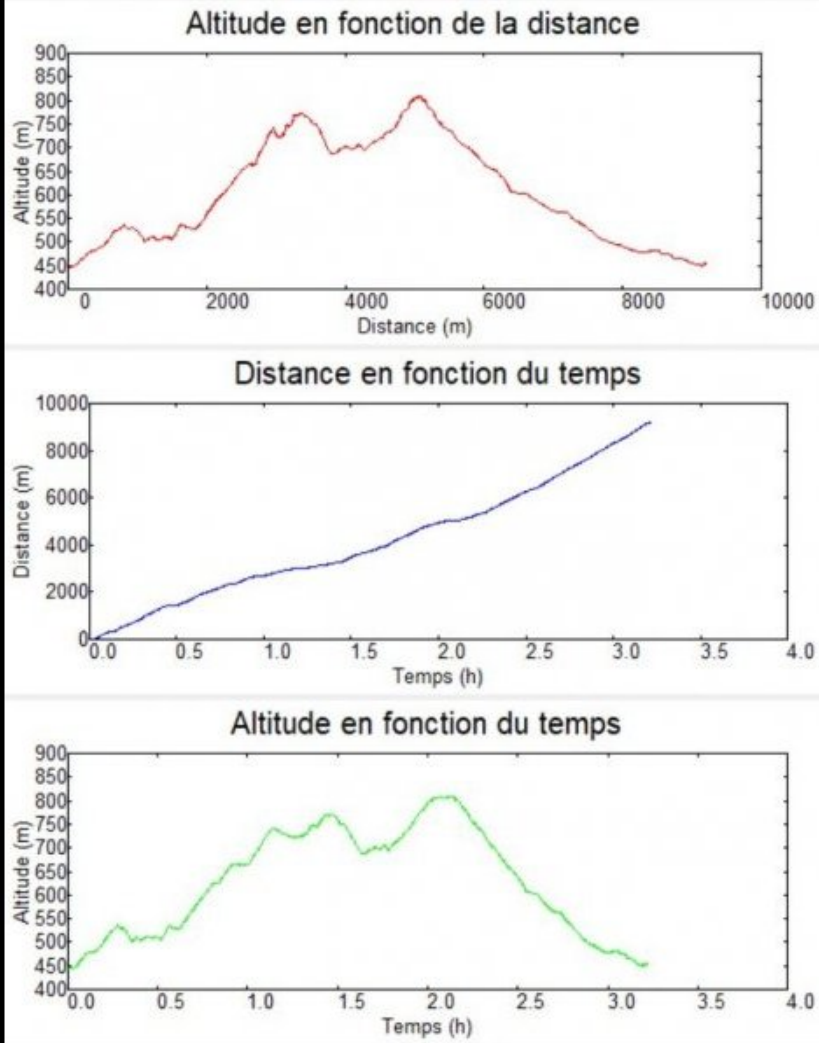


Saint Antonin, 13, ste victoire, les 2 aiguilles, sentier marron, la marbrière, refuge Baudino..









	Départ	Arrivée		
Date	08/02/24	08/02/24	Distance (m)	9195.955
Heure	06:56:28	10:09:24	Durée	03:12:56
Altitude (m)	443	454	Vitesse moy (km/h)	2.860
Altitude min (m)	443		Dénivelé + (m)	620
Altitude max (m)	807		Dénivelé - (m)	609
Altitude moy (m)	605			

Duverture du fichier réussie.



.cycle-paused:after { display:none; } .texte_infobulle { text-align:left; }