

<https://www.persoemy.fr/spip.php?article81>



**la reppe, les gorges du destel,
levillage néolithique st
estève,les cuves, village du
broussan et retour par le gr51,
bornes, et les ruines du
télégraphe...**



Publication date: lundi 3 juin 2013

Creation date: 5 juin 2015

- Randos

Copyright © persoREMY - Tous droits réservés














































































































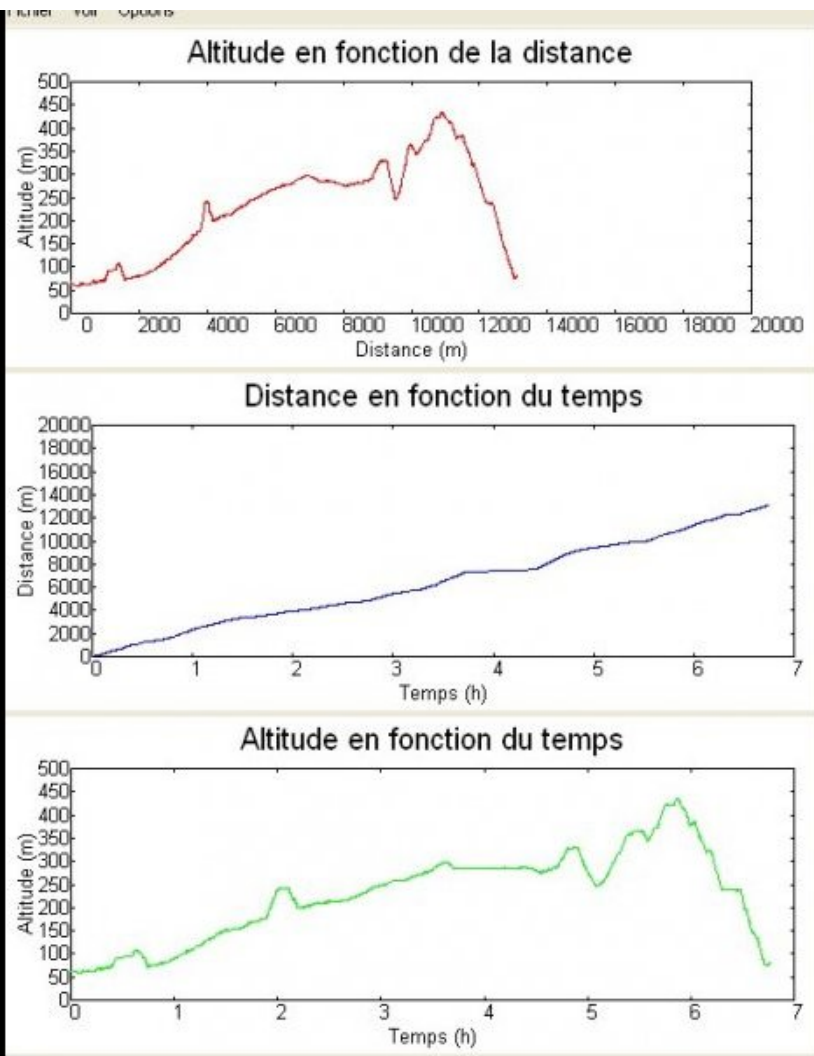


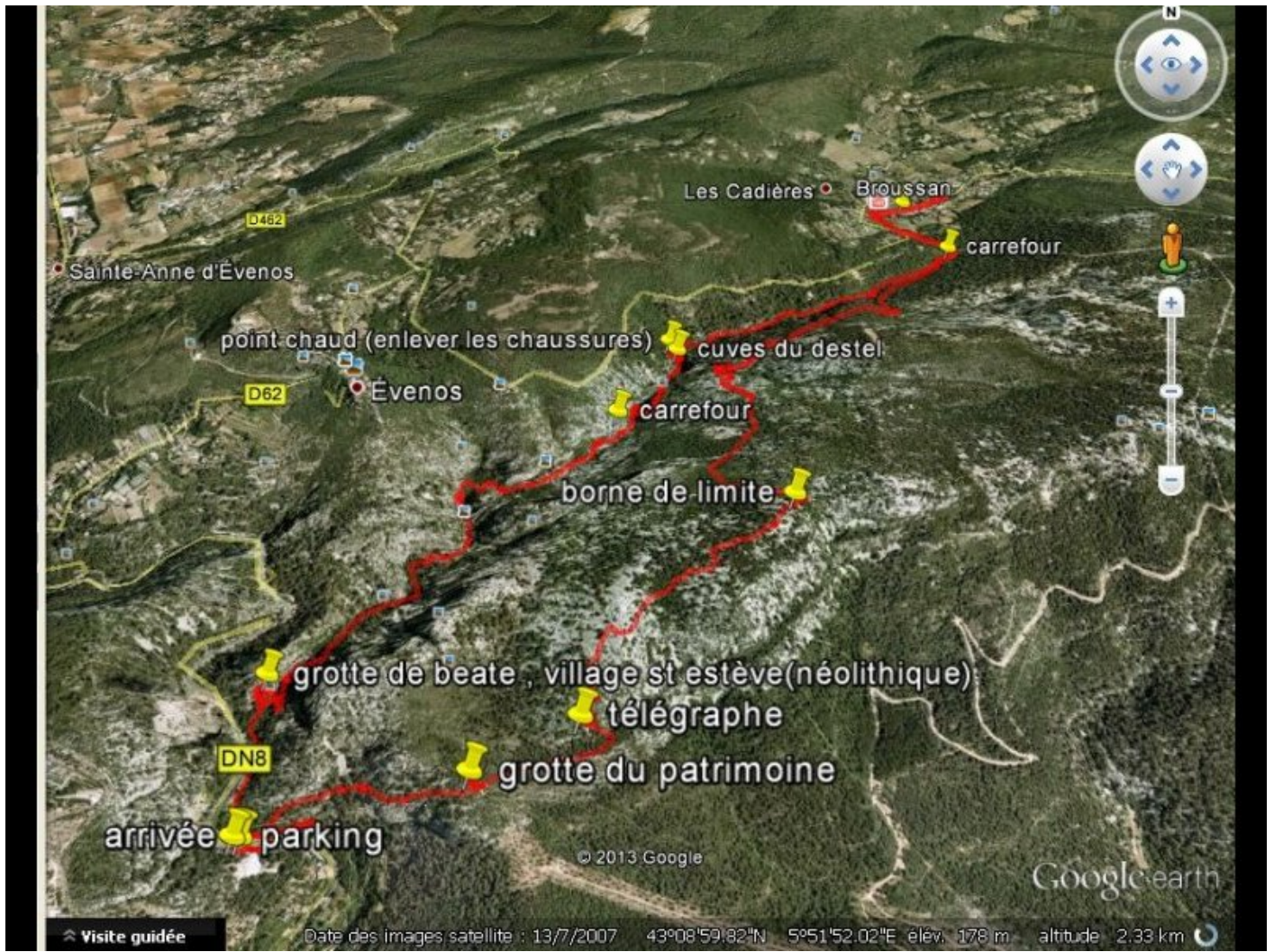


[class="heudoaka" rel="heudoaka" title="" style="display:block;padding:0px;margin:0px;" data-cycle-title="" data-cycle-desc="">](#)



| | Départ | Arrivée | | |
|------------------|---------------------------------------|---------------------------------------|--------------------|--|
| Date | <input type="text" value="03/06/13"/> | <input type="text" value="03/06/13"/> | Distance (m) | <input type="text" value="13122.457"/> |
| Heure | <input type="text" value="06:10:06"/> | <input type="text" value="12:55:40"/> | Durée | <input type="text" value="06:45:33"/> |
| Altitude (m) | <input type="text" value="72"/> | <input type="text" value="80"/> | Vitesse moy (km/h) | <input type="text" value="1.941"/> |
| Altitude min (m) | <input type="text" value="58"/> | | Dénivelé + (m) | <input type="text" value="805"/> |
| Altitude max (m) | <input type="text" value="432"/> | | Dénivelé - (m) | <input type="text" value="797"/> |
| Altitude moy (m) | <input type="text" value="227"/> | | | |









.cycle-paused:after { display:none; } .texte_infobulle { text-align:left; }