

<https://persoremy.fr/spip.php?article442>



**maussane les alpilles, son
lac..crête des grands calans,
vallon du renard, pas du loup,
oppidum des caisses de jean
ombe du noyer**



Date de mise en ligne : jeudi 21 février 2019

Date de parution : 21 février 2019

- Randos

Copyright © persoREMY - Tous droits réservés

[le circuit IGN](#)


maussane les alpilles , direction les baux, petite route après le fréchier, parking près du lac..rando moyenne de 18kms850 en 6h et 460m de dénivelé, continuer la route, puis la piste et enfin le sentier qui s'engage dans le vallon, montée régulière, vers les crêtes des grands calans sur votre gauche, en vous retournant vue sur les baux de provence au loin, et ainsi jusqu'à la piste que nous allons descendre progressivement en admirant le paysage des alpilles ..une citerne avec un abreuvoir, tout droit au carrefour, et ainsi la route goudronnée que nous allons traverser en la remontant légèrement...


le vallon du renard,trace pas toujours visible avec pour objectif de le remonter, puis la trace bien visible jusqu'au pas du loup, gros cairn..descente jusqu'au canal vide ce jour, la passerelle , partir à gauche puis à droite vers le cagalou..


attention dès que l'on passe la barre rocheuse et bien avant le golf, sentier à droite qui monte en haut de la barre rocheuse et derrière en redescendant l'oppidum des [caisses de jean jean](#)


nous continuons de petites bornes à la n°6 nous partons à gauche vers la paroi rocheuse, site d'escalade, meule façonnée , jusqu'à la piste puis la route un peu plus loin...



direction les chanousses ,sentier jaune,la crote traversée du hameau des calans avec un joli cadran solaire, passer près du mas du soleil, emprunter la piste de la cabane du noyer, une belle maison en pierre et redescente vers la route goudronnée et à droite vers le parking...























































































[rel="joadufia" title="" style="display:block;padding:0px;margin:0px;" data-cycle-title="" data-cycle-desc="">](#)









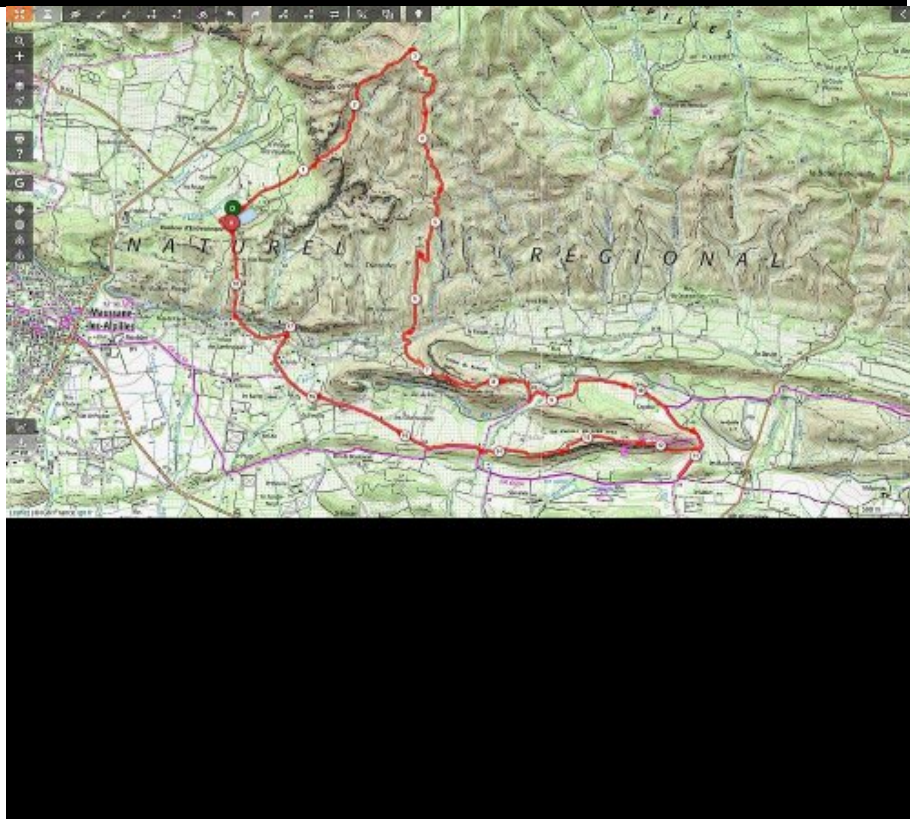
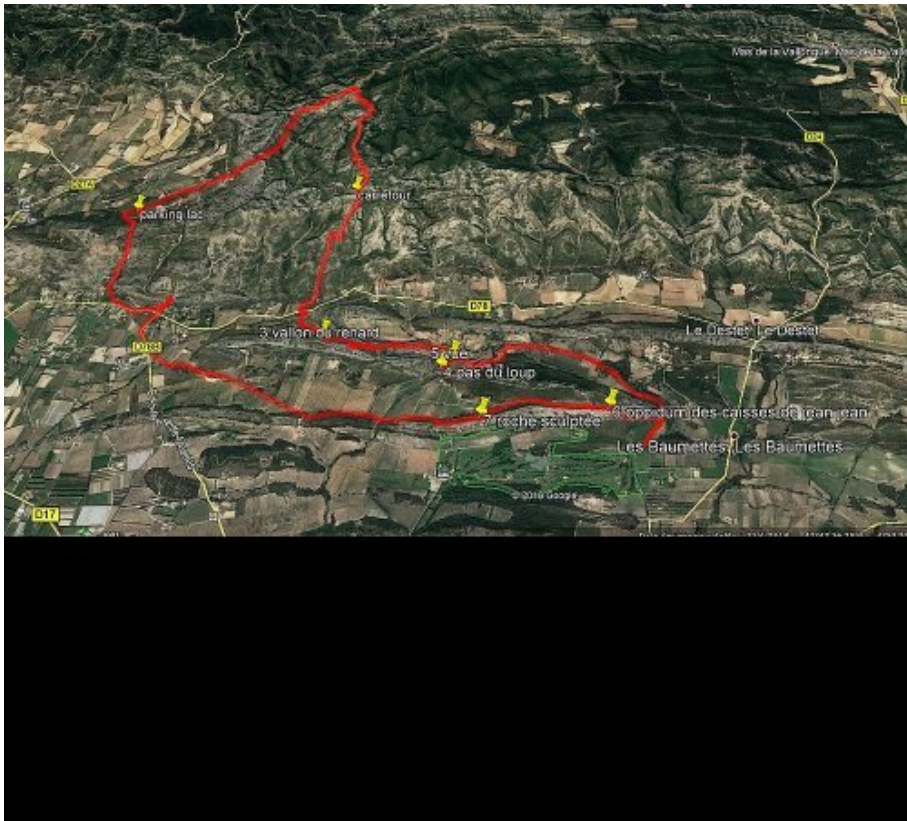



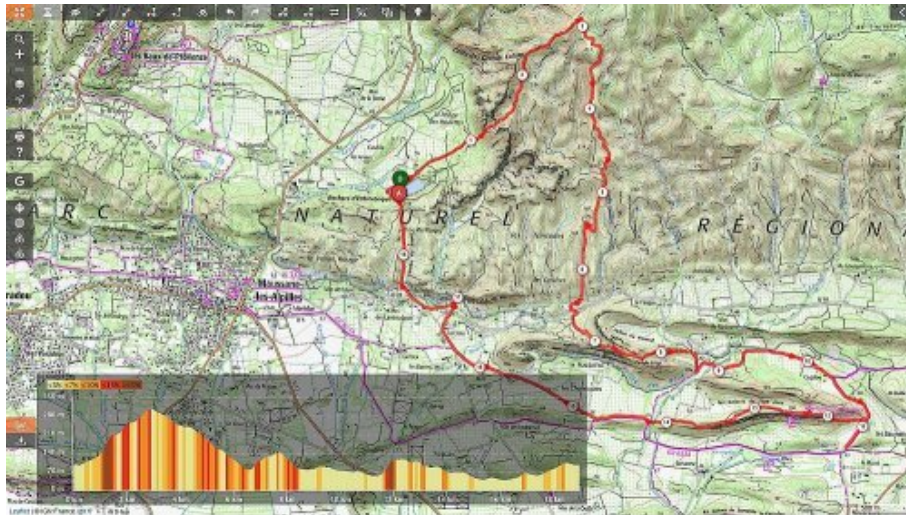







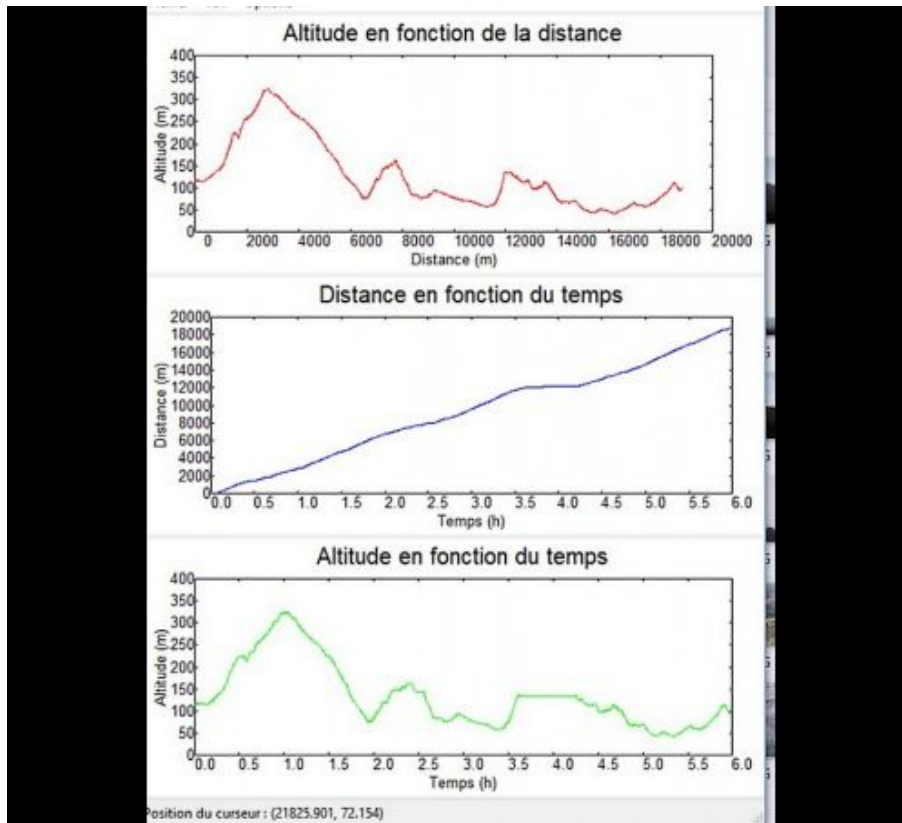






	Départ	Arrivée		
Date	21/02/19	21/02/19	Distance (m)	18856.429
Heure	07:44:34	13:44:17	Durée	05:59:43
Altitude (m)	116	101	Vitesse moy (km/h)	3.145
Altitude min (m)	41		Dénivelé + (m)	680
Altitude max (m)	323		Dénivelé - (m)	695
Altitude moy (m)	126			





.cycle-paused:after { display:none; } .texte_infobulle { text-align:left; }