

<https://www.persoemy.fr/spip.php?article468>



belcodène, les michels, peynier(13)

- Randos

-



Date de mise en ligne : mardi 17 septembre 2019


Date de parution : 17 septembre 2019


Copyright © persoREMY - Tous droits réservés



[le circuit IGN du 17 septembre 2019](#)



parking, route de peynier au croisement du pigeonnier, rando facile sans pique nique de 13kms200 en 3h(prévoir 1heure de plus..)vitesse moyenne 4.200 à l heure, et 220m de dénivelé..à faire aussi en VTT.. car de nombreuses pistes, tracé balisé en jaune, parfois GR 2013..rouge et jaune..

de ce parking, en face de la route du pigeonnier, la piste en jaune sans interruption jusqu'au hameau les michels, puis la route en direction de peynier, on évite le hameau, toujours le jaune, route de peynier, puis un sentier à droite qui longe la route, bien surveiller le jaune et le GR, qui nous mène au puits de l'auris où se trouve un chêne très ancien..des oliviers, le parcours de santé, puis un camping,..descente evrs la route, à gauche puis à droite, la piste(barrière verte), des anciens fours...,puis la piste sans interruption, le plateau, on passe à coté d'une ancienne bergerie, et le retour à la route..




















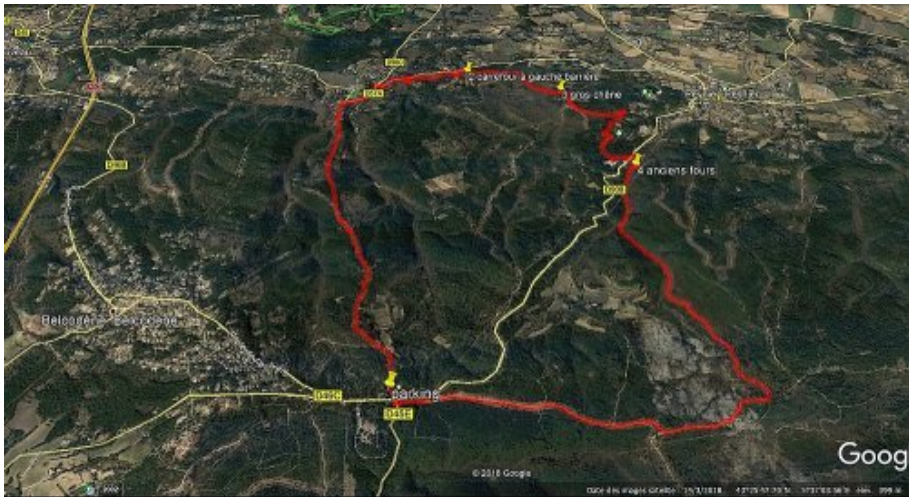



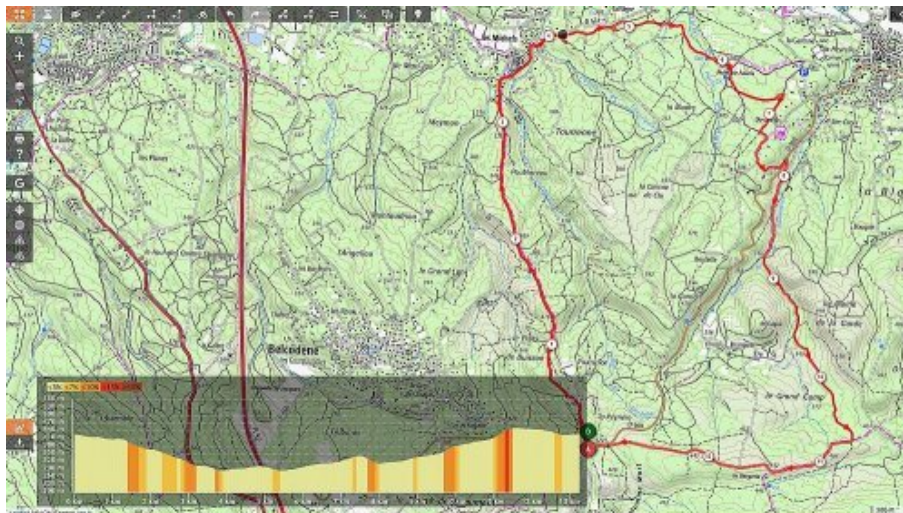









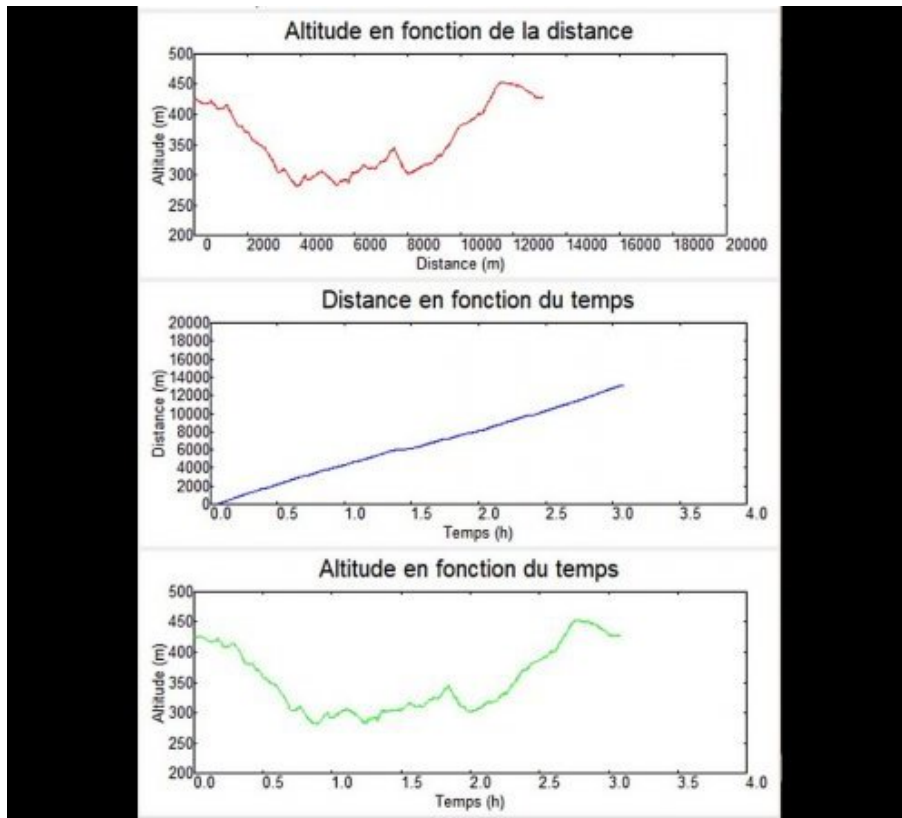




	Départ	Arrivée		
Date	17/09/19	17/09/19	Distance (m)	13122.826
Heure	06:02:26	09:07:32	Durée	03:05:06
Altitude (m)	425	426	Vitesse moy (km/h)	4.254
Altitude min (m)	281		Dénivelé + (m)	329
Altitude max (m)	453		Dénivelé - (m)	327
Altitude moy (m)	356			

Ouverture du fichier réussie.





.cycle-paused:after { display:none; }.texte_infobulle { text-align:left; }