

<https://persoremy.fr/spip.php?article629>



# **ste baume, var, plan d'aups, col st pilon et chapelle, pas de la cabre, grotte aux oeufs avec un reste de neige**



- Randos  
Date de mise en ligne : jeudi 2 mars 2023  
Date de parution : 2 mars 2023

---

Copyright © persoREMY - Tous droits réservés

---

## [le circuit IGN](#)

rando classique, pour voir l'enneigement après 4 jours de la chute de neige, 3h36 pour 8kms356 et 360m de dénivelé au départ du parking des 3 chênes, la montée des rois, petit à petit, la neige apparaît..mais peu par rapport à

<https://persoremy.fr/spip.php?article528>

et

<https://persoremy.fr/spip.php?article241>

la chapelle des parisiens, le col st pilon, on part à gauche pour apercevoir le joug de l'aigle mais pas plus de neige, on retourne vers la chapelle, le pas de la clape, descente difficile, glissant, puis le sentier vert vers la grotte aux Â“ufs , puis la descente on passe d'une petite grotte ou une tentative de creusement pour capter une source (plus loin, une citerne) et retour au parking




















































































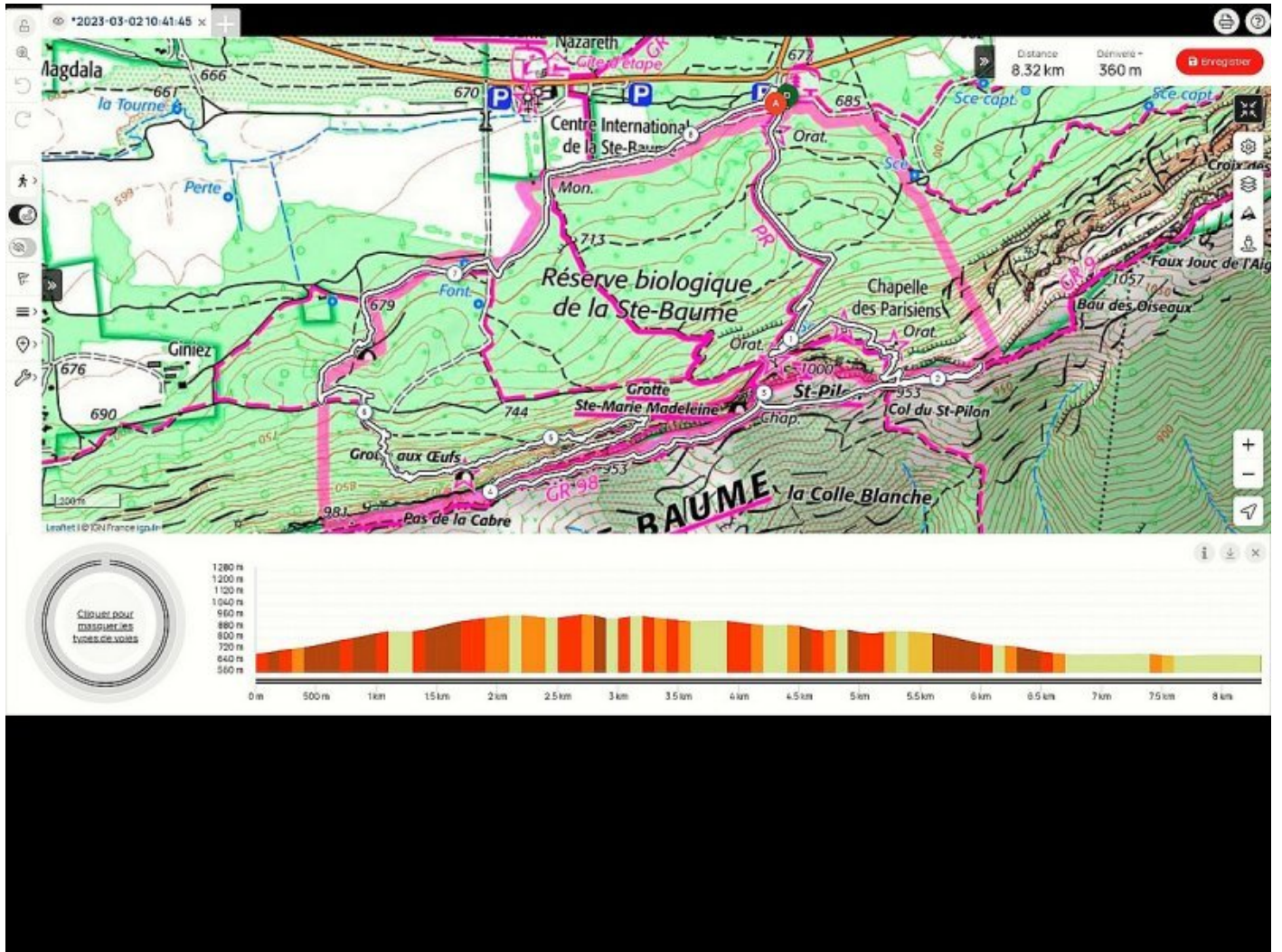








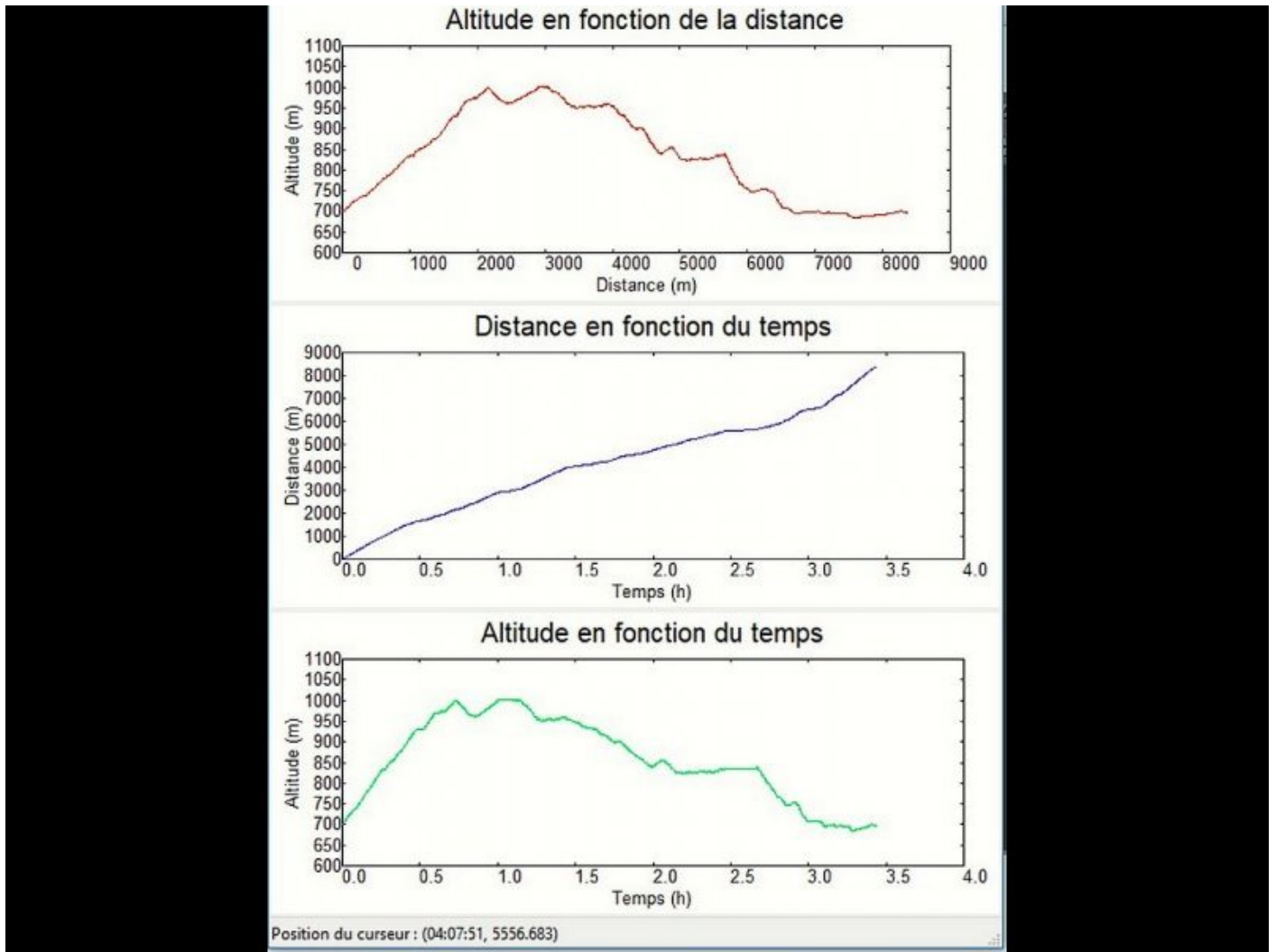




	Départ	Arrivée		
Date	02/03/23	02/03/23	Distance (m)	8356.435
Heure	07:15:26	10:41:39	Durée	03:26:13
Altitude (m)	700	697	Vitesse moy (km/h)	2.431
Altitude min (m)	685		Dénivelé + (m)	497
Altitude max (m)	1002		Dénivelé - (m)	501
Altitude moy (m)	834			

Ouverture du fichier réussie





.cycle-paused:after { display:none; } .texte\_infobulle { text-align:left; }