


<https://persoremy.fr/spip.php?article671>



# terme de peypin, 13, pichauris, table d'orientation, GR de pays, mont du marseillais, collet redon..



- Randos  
Date de mise en ligne : jeudi 15 février 2024  
Date de parution : 15 février 2024

---

Copyright © persoREMY - Tous droits réservés

---


## terme de peypin, 13, pichauris, table d'orientation, GR de pays, mont du marseillais, collet redon..

Terme de peypin près de la station, rando facile de 15kms en 3h45 et 410m de dénivelé, prendre le sentier qui longe la route vers allauch, arrivée à Pichauris, traverser ce park du conseil général, se diriger vers la table d'orientation en évitant la piste, longer le bord du pré et sentier qui rejoint le GR, un aller retour à la table d'orientation pour une vie circulaire avec une nappe de brouillard au pied de la ste victoire, le GR, sentier avec des dalles rocheuses, vue magnifique sur le massif de l'étoile, la piste, puis direction le mont du marseillais, puis sente à gauche qui rattrape la variante du GR 2013.

descendre à la route, le rdon avec son centre équestre, la bastidonne, er tour à la voiture.

























































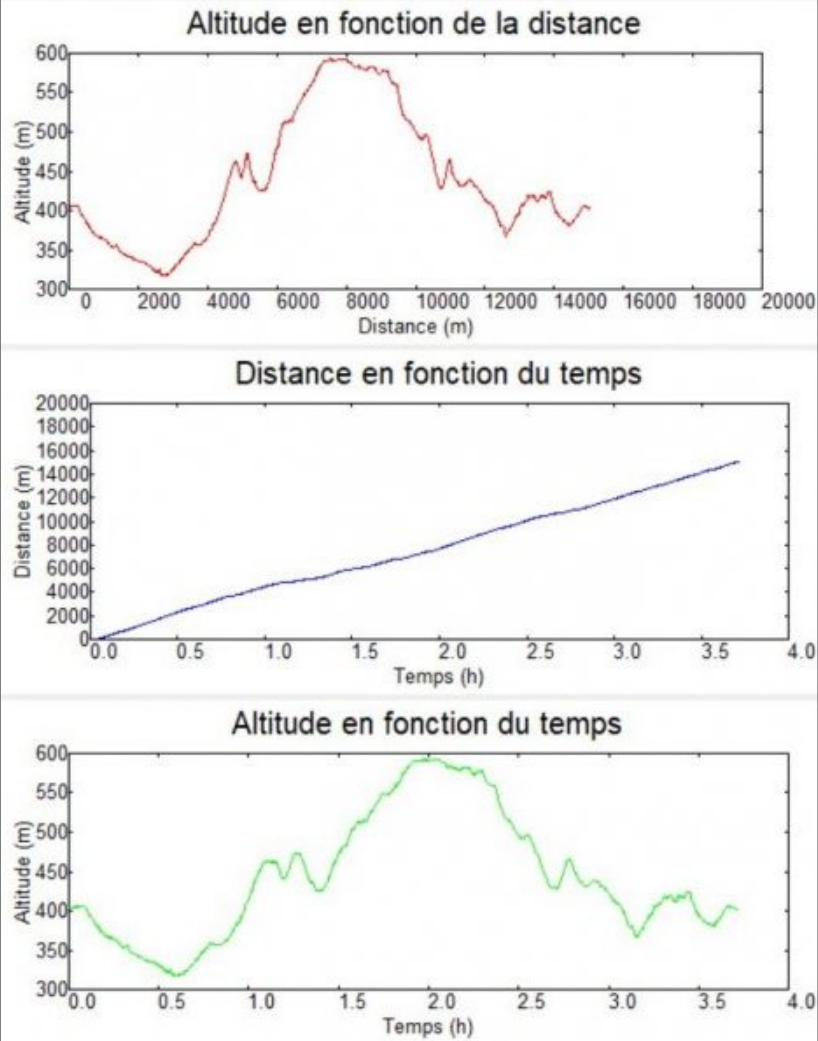






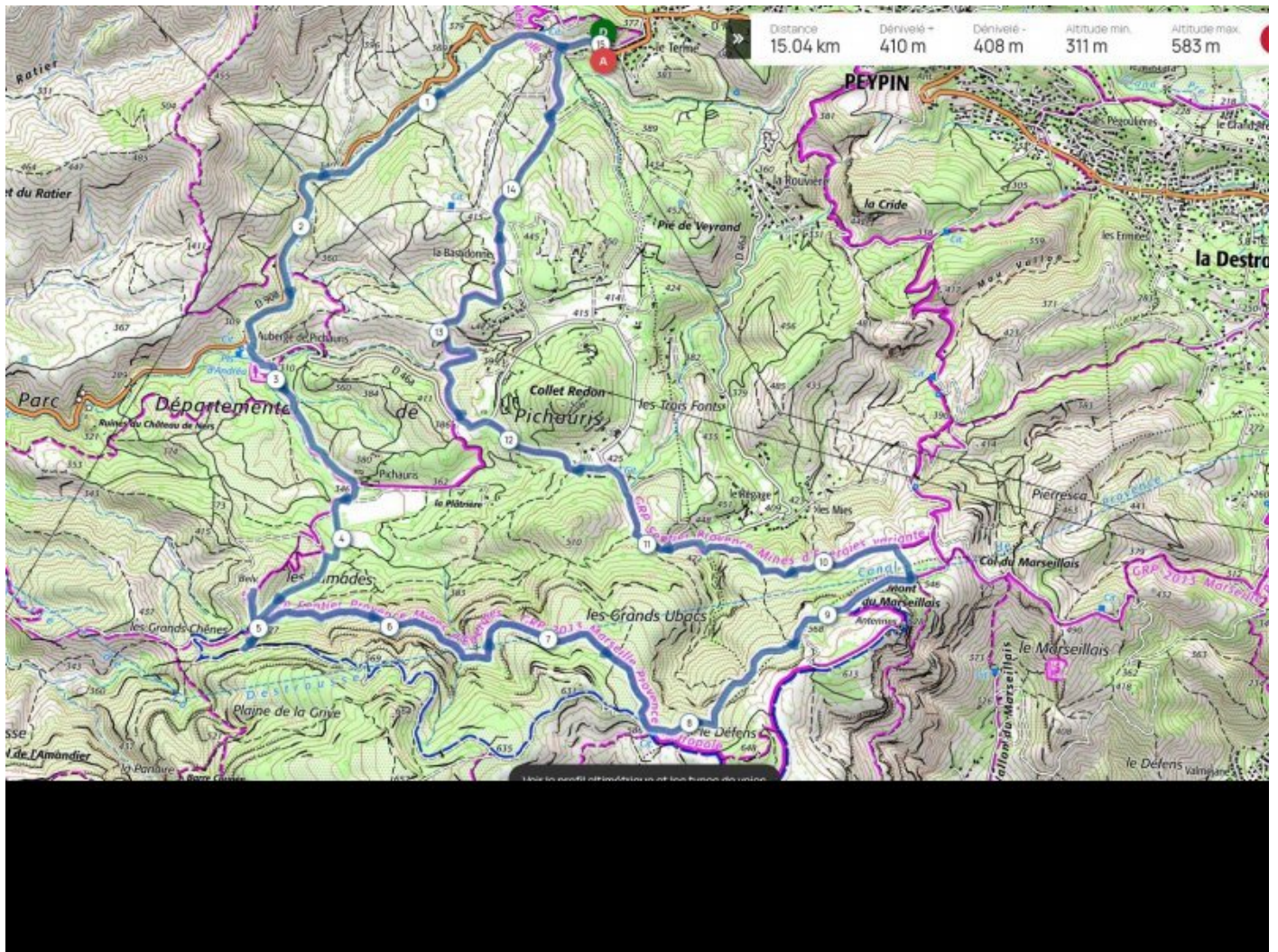


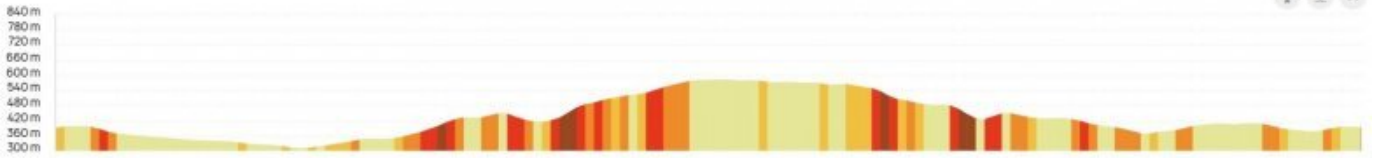






terme de peypin, 13, pichauris, table d'orientation, GR de pays, mont du marseillais, collet redon..





	Départ	Arrivée		
Date	<input type="text" value="15/02/24"/>	<input type="text" value="15/02/24"/>	Distance (m)	<input type="text" value="15062.967"/>
Heure	<input type="text" value="06:43:28"/>	<input type="text" value="10:27:03"/>	Durée	<input type="text" value="03:43:35"/>
Altitude (m)	<input type="text" value="404"/>	<input type="text" value="402"/>	Vitesse moy (km/h)	<input type="text" value="4.042"/>
Altitude min (m)	<input type="text" value="318"/>		Dénivelé + (m)	<input type="text" value="574"/>
Altitude max (m)	<input type="text" value="593"/>		Dénivelé - (m)	<input type="text" value="576"/>
Altitude moy (m)	<input type="text" value="440"/>			

Ouverture du fichier réussie.

.cycle-paused:after { display:none; } .texte\_infobulle { text-align:left; }